

**ZARZĄDZENIE NR 100/2014**  
**WÓJTA GMINY IŁAWA**

z dnia 15 października 2014 r.

**w sprawie ustanowienia służebności gruntowej na nieruchomości stanowiącej własność Gminy Iława,  
położonej w miejscowości Nowa Wieś.**

Na podstawie art. 30 ust. 1 i ust.2 pkt 3) ustawy z dnia 8 marca 1990 r. o samorządzie gminnym (jednolity tekst: Dz.U. z 2013 r. poz. 594 z późn. zm.) oraz zgodnie z postanowieniami zawartymi w treści §3 ust. 1, §23 ust. 2 pkt. 2) i ust. 5) Uchwały Nr XXI/195/2012 Rady Gminy Iława z dnia 29 czerwca 2012 r. w sprawie określenia zasad gospodarowania nieruchomościami będącymi własnością Gminy, w tym w szczególności zasad nabywania, zbywania, obciążania oraz wydzierżawiania lub wynajmowania nieruchomości wchodzących w skład zasobu nieruchomości Gminy Iława, zarządzam, co następuje:

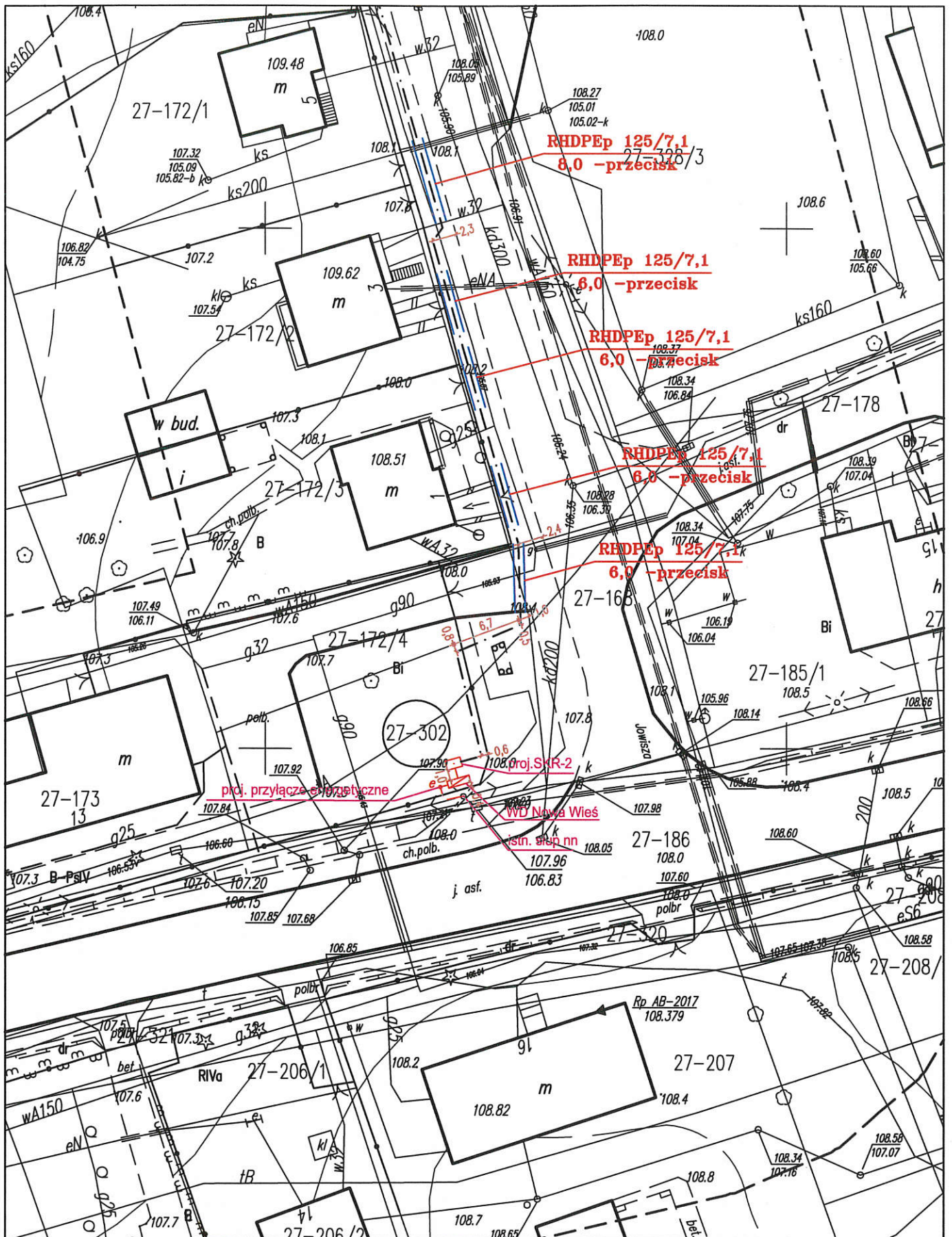
**§ 1.** Postanawia się ustanowić na rzecz Województwa Warmińsko-Mazurskiego z siedzibą w Olsztynie przy ul. Emilii Plater 1, 10-562 Olsztyn, nieodpłatnie, służebność gruntową, niezbędną dla zapewnienia dostępu do projektowanych urządzeń infrastruktury technicznej w postaci przyłącza energetycznego wraz ze złączem kontrolno - pomiarowym w związku z realizacją Regionalnej Sieci Szerokopasmowej Polski Wschodniej Województwa Warmińsko-Mazurskiego, na czas nieokreślony na nieruchomości, stanowiącej własność Gminy Iława położonej w obrębie geodezyjny Nowa Wieś, gminie Iława, oznaczonej w ewidencji gruntów numerem 302 , dla których w Sądzie Rejonowym w Iławie Wydziale Ksiąg Wieczystych prowadzona jest księga wieczysta nr EL11/00021127/6, zgodnie z mapą.



**§ 2.** Zarządzenie stanowi podstawę do zawarcia umowy notarialnej o ustanowieniu służebności gruntowej określonej w §1.

**§ 3.** Zarządzenie wchodzi w życie z dniem podjęcia.

Wójt

**mgr inż. Krzysztof Harmaciński**



	Inwestor: Województwo Warmińsko-Mazurskie ul. Emilii Plater 1 10-562 Olsztyn	Wykonawca:  ORSS ul. Franciszka Nullo 2 00-486 Warszawa	Branża: telekomunikacja
	Zadanie: Budowa Sieci Szerokopasmowej Województwa Warmińsko - Mazurskiego	Faza: Projekt budowlany	Nr rys.: P/13/130 Rys. 2
Tytuł rysunku: Projekt zagospodarowania terenu Budowa przyłącza enn do szafy WD Nowa Wieś	Obszar/nazwa relacji: POSZ Frednowy - WD Nowa Wieś	Skala: 1:500	Data/rewizja: 06.2014
Opracował: Łukasz Solarczyk CBC841B. Uchwalony	Projektował: Rafał Karkulak Upr.02336/02/U	Projektował: Andrzej Solarczyk Upr. WKP/0288/PW0288/06a 2	