






GMINA IŁAWA





STUDIUM UWARUNKOWAŃ I KIERUNKÓW ZAGOSPODAROWANIA PRZESTRZENNEGO

KIERUNKI ZAGOSPODAROWANIA PRZESTRZENNEGO DÓBR KULTURY

-  GRANICA GMINY I GRANICA OPRACOWANIA STUDIUM
-  GRANICE GMIN SĄSIEDNIICH
-  LASY
-  TERENY ROLNE
-  WODY

STANOWISKA ARCHEOLOGICZNE OBJĘTE OCHRONĄ

-  STANOWISKA ARCHEOLOGICZNE WPISANE DO WOJEWÓDZKIEGO REJESTRU STANOWISK ARCHEOLOGICZNYCH
-  STANOWISKA ARCHEOLOGICZNE WPISANE DO EWIDENCJI STANOWISK ARCHEOLOGICZNYCH

PRZEDSIĘBIORSTWO GOSPODARKI GRUNTAMI



OLSZTYN, UL. KOPERNIKA 17

STUDIUM UWARUNKOWAŃ I KIERUNKÓW ZAGOSPODAROWANIA PRZESTRZENNEGO

AUTORZY OPRACOWANIA		PODPIS:	DATA
GŁÓWNY PROJEKTANT	mgr inż. arch. Kazimierz Burzyński		10.2010 r.
PROJEKTANT	mgr inż. Michał Romański		3 NR RYS