






# GMINA IŁAWA



## STUDIUM UWARUNKOWAŃ I KIERUNKÓW ZAGOSPODAROWANIA PRZESTRZENNEGO

### KIERUNKI ZAGOSPODAROWANIA PRZESTRZENNEGO DÓBR KULTURY

-  GRANICA GMINY I GRANICA OPRACOWANIA STUDIUM
-  GRANICE GMIN SĄSIEDNIICH
-  LASY
-  TERENY ROLNE
-  WODY

### OBIEKTY OBJĘTE OCHRONĄ

-  3 OBIEKTY WPISANE DO WOJEWÓDZKIEGO REJESTRU ZABYTKÓW (z podaną liczbą obiektów)
-  3 OBIEKTY WPISANE DO GMINNEJ EWIDENCJI ZABYTKÓW (z podaną liczbą obiektów)
-  3 POZOSTAŁE OBIEKTY OBJĘTE OCHRONĄ KONSERWATORSKĄ (z podaną liczbą obiektów)
-  PARKI I ZESPOŁY ZIELENI WPISANE DO REJESTRU ZABYTKÓW
-  CMENTARZ ZABYTKOWY WPISANY DO REJESTRU ZABYTKÓW
-  ALEJE POJEZIERZA IŁAWSKIEGO

### PRZEDSIĘBIORSTWO GOSPODARKI GRUNTAMI



OLSZTYN, UL. KOPERNIKA 17

STUDIUM UWARUNKOWAŃ I KIERUNKÓW ZAGOSPODAROWANIA PRZESTRZENNEGO

AUTORZY OPRACOWANIA		PODPIS:	DATA
GŁÓWNY PROJEKTANT	mgr inż. arch. Kazimierz Burzyński		10.2010 r.
PROJEKTANT	mgr inż. Michał Romański		4 NR RYS

