






# GMINA IŁAWA









## STUDIUM UWARUNKOWAŃ I KIERUNKÓW ZAGOSPODAROWANIA PRZESTRZENNEGO

### KIERUNKI ZAGOSPODAROWANIA PRZESTRZENNEGO - INFRASTRUKTURY TECHNICZNEJ

-  GRANICA GMINY I GRANICA OPRACOWANIA STUDIUM
-  GRANICE GMIN SĄSIEDNIICH
-  LASY
-  TERENY ROLNE
-  WODY

### KOMUNIKACJA DROGOWA

-  DROGA KRAJOWA
-  PROJEKTOWANA OBWODNICA MIASTA IŁAWY
-  DROGI WOJEWÓDZKIE
-  DROGI POWIATOWE
-  DROGI GMINNE
-  LINIE KOLEJOWE

### PRZEDSIĘBIORSTWO GOSPODARKI GRUNTAMI



OLSZTYN, UL. KOPERNIKA 17

STUDIUM UWARUNKOWAŃ I KIERUNKÓW ZAGOSPODAROWANIA PRZESTRZENNEGO

AUTORZY OPRACOWANIA		PODPIS:	DATA
GŁÓWNY PROJEKTANT	mgr inż. arch. Kazimierz Burzyński		10.2010 r.
PROJEKTANT	mgr inż. Michał Romański		2 NR RYS