

**UCHWAŁA NR XIII/102/2015  
RADY GMINY IŁAWA**

z dnia 30 października 2015 r.

**w sprawie dokonania zmian w treści uchwały Nr XIX/202/08 Rady Gminy Iława z dnia 27 sierpnia 2008r.  
w sprawie przyjęcia przez Gminę Iława Planów Odnowy dla miejscowości: Gulb, Skarszewo, Kałduny na  
lata 2007-2015.**

Na podstawie art. 18. ust. 1 w związku z art. 7 ust. 1. pkt 1) ustawy z dnia 8 marca 1990 r. o samorządzie gminnym (Jednolity tekst: Dz. U. z 2015 r. poz. 1515) Rada Gminy Iława uchwala, co następuje:

§ 1. W uchwale Nr XIX/202/08 Rady Gminy Iława z dnia 27 sierpnia 2008 r. w sprawie przyjęcia przez Gminę Iława Planów Odnowy dla miejscowości: Gulb, Skarszewo, Kałduny na lata 2007-2015, wprowadza się poniższe zmiany:

- 1) Zapis w tytule uchwały „na lata 2007-2015” zastępuje się wyrazami: „na lata 2007- 2017”,
- 2) Użyte w postanowieniach § 1. ust. 1. wyrazy w brzmieniu: „przyjmuje się” zastępuje się wyrazami „zatwierdza się”, zaś wyrazy: „na lata 2007-2015” zastępuje się je wyrazami „na lata 2007-2017”,
- 3) w treści Planu Odnowy Miejscowości Gulb na lata 2007-2015, będącym załącznikiem do uchwały zmienianej w pkt 1) i 2) wprowadza się poniższe zmiany:
  - a) użyte w tytule Planu oraz w jego treści w różnych miejscach daty opracowania Planu w brzmieniu „2007-2015”, zastępuje się treścią „2007-2017”
  - b) na stronie 12 w części tabeli pt Szanse po zapisie: RPO WM 2007-2013 dodaje się zapis „PROW 2014-2020”
  - c) na stronie 15 Planu zapis pkt 2.4. otrzymuje nowe brzmienie: „2.4.Remonty, przebudowy dróg gminnych na terenie sołectwa”, zaś po jego treści dodaje się pkt 2.4.1. o treści:  
„2.4.1. „Przebudowa drogi gminnej Skarszewo – Gulb”  
Orientacyjny kosztorys i harmonogram realizacji projektu w ramach poddziałania „Wsparcie inwestycji związanych z tworzeniem, ulepszaniem lub rozbudową wszystkich rodzajów małej infrastruktury, w tym inwestycji w energię odnawialną i w oszczędzanie energii” objętego Programem Rozwoju Obszarów Wiejskich na lata 2014-2020

Lp.	Rodzaj działania	Planowany termin realizacji	Orientacyjna wartość kosztorysowa brutto PLN	Źródła finansowania	Wykonawca/ Dostawca
1.	Przebudowa drogi gminnej Skarszewo-Gulb	III kwartał 2016 - III kwartał 2017	4 000 000,00	PROW 2014-2020 Budżet Gminy	Wyłoniony w przetargu nieograniczonym

- d) na stronie 17 Planu zapisy wstępne otrzymują brzmienie:

„Plan Odnowy Miejscowości Gulb na lata 2007-2017 został opracowany na podstawie Programu Rozwoju Obszarów Wiejskich na lata 2007-2013 oraz Programu Rozwoju Obszarów Wiejskich na lata 2014-2020. Wszystkie zadania zawarte w tym planie zostały uzgodnione podczas Zebrania Wiejskiego w Gulbiu. Zaktualizowany Plan został zatwierdzony Uchwałą Zebrania Wiejskiego w Gulbiu w dniu 15 października 2015 r.”,

- d) w tabeli na stronie 18 Planu zapis punktu 2.4. otrzymuje brzmienie: „ 2.4. Remonty, przebudowy dróg gminnych na terenie sołectwa”

- e) w tabeli na str. 19 pkt 2.4., w części związanej z nazwą projektu Priorytet NR II., otrzymuje nowe brzmienie:

2.4. Remonty przebudowy dróg gminnych na terenie sołectwa	4 000 000,00 zł	PROW 2014-2020 oraz BG
---	-----------------	------------------------

- f) na str. 20 w wykazie skrótów w części dotyczącej PROW, dodaje się na końcu wyrazy „i 2014-2020”
- 4) w treści Planu Odnowy Miejscowości Skarszewo na lata 2007-2015, będącym załącznikiem do uchwały zmienianej w pkt 1) i 2) wprowadza się poniższe zmiany:
- a) użyte w tytule Planu oraz w jego treści w różnych miejscach daty opracowania Planu w brzmieniu „2007-2015”, zastępuje się treścią „2007-2017”
- b) na stronie 11 w części tabeli pt Szanse po zapisie: RPO WM 2007-2013 dodaje się zapis „PROW2014-2020”
- c) na stronie 15 Planu zapis pkt 2.4. otrzymuje nowe brzmienie: „2.4.Remonty, przebudowy dróg gminnych na terenie sołectwa”, zaś po jego treści dodaje się pkt 2.4.1. o treści:  
 „2.4.1. „Przebudowa drogi gminnej Skarszewo – Gulb”  
 Orientacyjny kosztorys i harmonogram realizacji projektu w ramach poddziałania „Wsparcie inwestycji związanych z tworzeniem, ulepszaniem lub rozbudową wszystkich rodzajów małej infrastruktury, w tym inwestycji w energię odnawialną i w oszczędzanie energii” objętego Programem Rozwoju Obszarów Wiejskich na lata 2014-2020

Lp.	Rodzaj działania	Planowany termin realizacji	Orientacyjna wartość kosztorysowa brutto PLN	Źródła finansowania	Wykonawca/ Dostawca
1.	Przebudowa drogi gminnej Skarszewo-Gulb	III kwartał 2016 - III kwartał 2017	4 000 000,00	PROW 2014-2020 Budżet Gminy	Wyłoniony w przetargu nieograniczonym

- d) na stronie 17 Planu zapisy wstępne otrzymują brzmienie:  
 „Plan Odnowy Miejscowości Skarszewo na lata 2007-2017 został opracowany na podstawie Programu Rozwoju Obszarów Wiejskich na lata 2007-2013 oraz Programu Rozwoju Obszarów Wiejskich na lata 2014-2020. Wszystkie zadania zawarte w tym planie zostały uzgodnione podczas Zebrania Wiejskiego w Skarszewie. Zaktualizowany Plan został zatwierdzony Uchwałą Zebrania Wiejskiego w Skarszewie w dniu 15 października 2015 r.”
- e) w tabeli na stroni 18 Planu zapis punktu 2.4. otrzymuje brzmienie: „ 2.4. Remonty, przebudowy dróg gminnych na terenie sołectwa”
- f) w tabeli na str. 19 pkt 2.4., w części związanej z nazwą projektu Priorytet NR II., otrzymuje nowe brzmienie:

2.4. Remonty, przebudowy dróg gminnych na terenie sołectwa	4 000 000,00 zł	PROW 2014-2020 oraz BG
--	-----------------	------------------------

- g) na str. 20 w wykazie skrótów w części dotyczącej PROW, dodaje się na końcu wyrazy „i 2014-2020”

**§ 2.** Plany Odnowy Miejscowości Gulb i Skarszewo w brzmieniu uwzględniającym zmiany wprowadzane niniejszą uchwałą, stanowią załączniki Nr 1 i Nr 2 do tej uchwały.

**§ 3.** Wykonanie uchwały powierza się Wójtowi Gminy Iława.

**§ 4.** Uchwała wchodzi w życie z dniem podjęcia i podlega ogłoszeniu w sposób zwyczajowo przyjęty na terenie Gminy Iława.

Przewodniczącą Rady Gminy

**Roman Piotrkowski**

Załącznik Nr 1  
do Uchwały Nr XIII/102/2015  
Rady Gminy Iława  
z dnia 30 października 2015 r.



## PLAN ODNOWY MIEJSCOWOŚCI GULB NA LATA 2007 - 2017



**GMINA IŁAWA sierpień2008r.**

## Spis treści:

<b>Wstęp</b> .....	<b>3</b>
<b>I. Sfera społeczna</b> .....	<b>4</b>
<b>1.1. Ludność</b> .....	<b>4</b>
<b>1.2. Oświata</b> .....	<b>5</b>
<b>1.3. Służba zdrowia</b> .....	<b>6</b>
<b>1.4. Bezpieczeństwo publiczne</b> .....	<b>6</b>
<b>1.5. Kultura</b> .....	<b>6</b>
<b>II. Infrastruktura techniczna</b> .....	<b>7</b>
<b>2.1. Zaopatrzenie w wodę</b> .....	<b>7</b>
<b>2.2. Kanalizacja i oczyszczanie ścieków</b> .....	<b>7</b>
<b>2.3. Odpady stałe</b> .....	<b>7</b>
<b>2.4. Energetyka</b> .....	<b>7</b>
<b>2.5. Telefonizacja</b> .....	<b>7</b>
<b>2.6. Drogi powiatowe i gminne</b> .....	<b>8</b>
<b>III. Sfera gospodarcza</b> .....	<b>8</b>
<b>3.1. Gospodarka</b> .....	<b>8</b>
<b>3.2. Rolnictwo</b> .....	<b>8</b>
<b>3.3. Leśnictwo</b> .....	<b>9</b>
<b>Jacy jesteśmy</b> .....	<b>10</b>
<b>Analiza SWOT</b> .....	<b>11</b>
<b>Jacy mamy być</b> .....	<b>12</b>
<b>Zestawienie priorytetów i zadań Planu Odnowy miejscowości Gulb.....</b>	<b>13</b>
<b>Powiązanie Planu Odnowy msc. Gulb z dokumentami planistycznym .....</b>	<b>16</b>
<b>Harmonogram realizacji zadań</b> .....	<b>17</b>
<b>Kosztorys zadań</b> .....	<b>18</b>

Odnowa wsi to proces obejmujący bardzo szerokie spektrum działań, wpływających na podwyższenie jakości życia na wsi i tożsamości mieszkańców wsi. Siłą odnowy wsi są najważniejsze wartości związane z historią, kulturą, tradycją – wszystkim tym, co można objąć pojęciem dziedzictwa kulturowego wsi, zarówno w aspekcie materialnym i niematerialnym.

Odnowa wsi to szeroki wachlarz przedsięwzięć, wynikających z potrzeb mieszkańców. Przedsięwzięcia odnowy wsi mogą więc dotyczyć zarówno miejsc spotkań wiejskich (place, centra wsi, sale, świetlice), obiektów historycznych, zabytkowych; przestrzeni wiejskiej (zieleń, chodniki, stawy), jak i imprez kulturalnych (festyny, imprezy cykliczne, tematyczne), folkloru (zespoły taneczne, orkiestry), sportu i kultury fizycznej (boiska, siłownie, szlaki piesze, ścieżki rowerowe, zagospodarowanie kąpielisk, plaż), bezpieczeństwa (place zabaw, ograniczenie ruchu kołowego, parkingi), jak również ochrony środowiska (sanitariaty, kosze na śmieci), a także wizualizacji i informacji (tablice informacyjne dotyczące wszystkich ww. przedsięwzięć). To tylko niektóre przykłady, ponieważ odnowa wsi daje możliwość indywidualnego podejścia wynikającego z indywidualności każdej wsi. Elementem spajającym wszystkie przedsięwzięcia, charakterystycznym dla tego procesu, jest współdecydowanie mieszkańców wsi w sprawach kierunków rozwoju ich miejscowości. Projekty odnowy wsi powstają bowiem w wyniku debaty lokalnej na poziomie sołectwa. Programy odnowy wsi powstają z uwzględnieniem realiów gminy: planu zagospodarowania, strategii gminy i budżetu. Dlatego też ważnym czynnikiem warunkującym sukces odnowy wsi jest partnerskie podejście do planowanych zadań, w tym jak najwcześniejsza współpraca przedstawicieli gminy z sołectwem.

Celem „Planu Odnowy miejscowości Gulb” opracowanego na okres od 2007 - 2017 jest aktywizacja społeczna i gospodarcza obszaru zagrożonego marginalizacją i włączenie go w procesy rozwojowe kraju i Europy oraz

ochrona i wykorzystanie wiejskiego dziedzictwa kulturowego i walorów przyrodniczo – krajobrazowych wsi. Środkiem i celem Planu jest mobilizacja lokalnych społeczności i pobudzenie lokalnej aktywności do działań na rzecz poprawy warunków i jakości życia we wsi. Ważne jest podniesienie i wzbogacenie atrakcyjności turystycznej gminy oraz poprawa jej wizerunku poprzez właściwe wykorzystanie dziedzictwa kulturowego jako cennych produktów turystycznych.

## DIAGNOZA STANU OBECNEGO

### I. Sfera społeczna

#### 1.1. – Ludność

Liczba mieszkańców miejscowości Gulb według stanu na dzień 31/05/2007 r. wynosiła 233 osoby, co stanowi niecałe 2 % całkowitej liczby mieszkańców Gminy Iława.

Tabela Nr 1 przedstawia podział mieszkańców ze względu na wiek

Lp.	Miejscowość	Ludność w wieku przedprodukcyjnym	Ludność w wieku produkcyjnym	Ludność w wieku poprodukcyjnym	<b>RAZEM</b>
1.	Gulb	59	148	26	<b>233</b>

Źródło: Dane z ewidencji ludności Urzędu Gminy w Iławie.

Z danych zawartych w Tab. Nr 1 przedstawiającej dane dotyczące demografii miejscowości Gulb wynika, że zamieszkuje je społeczeństwo młode z przewagą osób w wieku produkcyjnym. Społeczeństwo to ma duży potencjał rozwojowy, gdyż ludność w wieku przedprodukcyjnym jest dwukrotnie wyższa od liczby ludności w wieku poprodukcyjnym. Zestawiając te dane z danymi dot. bezrobotnych zarejestrowanych w Powiatowym Urzędzie Pracy w Iławie (w Powiatowym Urzędzie Pracy w Iławie zarejestrowanych jest 15 osób bezrobotnych z terenu miejscowości Gulb) można łatwo obliczyć, iż stopa bezrobocia na terenie tej miejscowości wynosi 10,13 %. Stopa ta jest wyższa od występującej na terenie całej Gminy (dla Gminy Iława na koniec maja 2007 r. stopa bezrobocia wyniosła 9,8% - w tym 64% spośród osób bezrobotnych

ogółem stanowią kobiety), a niższa od stopy bezrobocia występującej na terenie powiatu iławskiego, województwa i kraju (dla powiatu stopa bezrobocia wyniosła na koniec maja 2007 r. 18,3 % - dla województwa warmińsko-mazurskiego – 21,5% a dla kraju 13,7%).

Tezę o dużym potencjale rozwojowym miejscowości Gulb potwierdza również analiza liczby urodzeń i zgonów przez okres 2000 – 2007. Można stwierdzić, że Gulb są miejscowością z dodatnim przyrostem naturalnym z tendencją do stabilizacji, utrzymującą się średnio na poziomie 2 osoby rocznie. Tabela Nr 2 przedstawia dane liczbowe charakteryzujące powyższe zjawisko demograficzne zilustrowane przez wykres Nr 1.

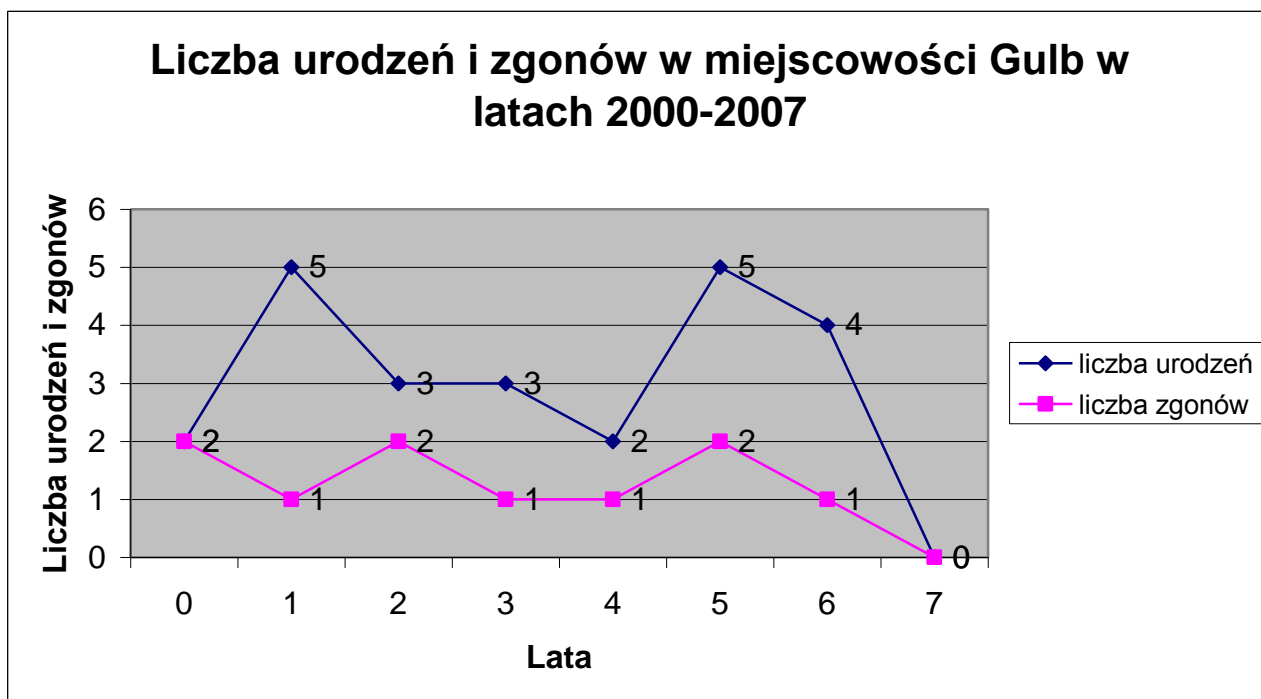
Tabela Nr 2 Urodzenia i zgony w miejscowości Gulb w okresie 2000-2007\*

Wyszczególnienie	Lata							
	2000	2001	2002	2003	2004	2005	2006	2007*
Liczba urodzeń	2	5	3	3	2	5	4	0
Liczba zgonów	2	1	2	1	1	2	1	0
Przyrost naturalny	0	+4	+1	+2	+1	+3	+3	0

*Uwaga. \* - dotyczy stanu na dzień 31/05/2007 r.*

Źródło: Ewidencja ludności Urzędu Gminy w Iławie.

Wykres Nr 1.



Źródło: Dane z ewidencji ludności Urzędu Gminy w Iławie

## 1.2. Oświata

Z miejscowości Gulb dzieci z klas I – VI dowożone są do Samorządowej Szkoły Podstawowej w Lasecznie. Według danych Zespołu Obsługi Szkół Samorządowych Gminy Iława, do szkoły podstawowej z Gulbia uczęszcza 28 osób. Dzieci w wieku gimnazjalnym są dowożone do Samorządowego Gimnazjum w Ząbrowie – liczba dzieci uczęszczających 10 osób.

## 1.3. Służba zdrowia

Na terenie miejscowości Gulb nie ma Gminnego Ośrodka Zdrowia. Mieszkańcy sołectwa z podstawowej opieki zdrowotnej korzystają z Gminnego Ośrodka Zdrowia w Ząbrowie. Po specjalistyczną opiekę zdrowotną mieszkańcy Gulbia udają się do pobliskiego miasta Iława.



## 1.4. Bezpieczeństwo publiczne

### **Policja**

Na terenie sołectwa Gulb brak jest Posterunku Policji. Nadzór nad porządkiem i bezpieczeństwem mieszkańców sprawuje Komenda Powiatowa Policji w Iławie. Terytorialnie obsługuje ona obszar Miasta i Gminy Iława.

### **Ochotnicza Straż Pożarna**

W zakresie ochrony przeciwpożarowej teren sołectwa Gulb jest wspomagany przez Jednostkę Ochotniczej Straży Pożarnej w Lasecznie. Przyczynami pożarów najczęściej bywa nieostrożność osób dorosłych lub podpalenie.

## 1.5 Kultura i Sport

Na terenie Gulbia funkcjonuje świetlica wiejska. Miejscem spotkań jest budynek pochodzący z przełomu lat 70/80-tych. W budynku tym niezbędne jest przeprowadzenie remontu zwłaszcza wewnątrz, tj. wymiana dachu i podłóg oraz wygospodarowanie i urządzenie pomieszczenia pod kawiarenkę internetową. Na terenie Gulbia brak jest miejsca spotkań ludności w plenerze.

W zakresie kultury opiekę nad terenem sołectwa sprawuje Gminny Ośrodek Kultury z siedzibą w Lasecznie.

## **II. Infrastruktura Techniczna**

### 2.1 Zaopatrzenie w wodę

Na terenie sołectwa funkcjonują wodociągi gminne, miejscowość Gulb zaopatrywana jest z ujęcia wody pitnej w tejże miejscowości. W 2006 roku przeprowadzono modernizację stacji, wprowadzając nową technologię uzdatniania wody.

### 2.2. Kanalizacja i oczyszczanie ścieków

Na terenie sołectwa brak jest zbiorowego systemu kanalizacji gminnej. Ścieki gromadzone są w zbiornikach bezodpływowych, często nieszczelnych. Najbliższa zlewnia ścieków komunalnych znajduje się w Iławie.

### 2.3. Odpady stałe

Większość mieszkańców wsi nie posiada prywatnych pojemników na odpady stałe. Pokutuje tu zwyczaj wywożenia śmieci do pobliskich silosów i lasów. Według danych zebranych przez Urząd Gminy w miejscowości tej jedynie 5 gospodarstw domowych wyposażonych jest w pojemniki na odpady stałe. Głównym odbiorcą odpadów stałych jest Przedsiębiorstwo Usług Komunalnych z siedzibą w Iławie. Śmieci z terenu sołectwa, jak również całego terenu gminy Iława są składowane na wysypisku w Rudnie gmina Ostróda.

W chwili obecnej na terenie wsi funkcjonuje gminny system częściowej segregacji odpadów. Gmina posiada umowę z firmą specjalistyczną, która wyposażyła ten teren w pojemniki na odpady typu szkło i plastik.

### 2.4. Energetyka

Miejscowość Gulb jest obsługiwana przez Zakład Energetyczny w Olsztynie, Rejon Energetyczny w Iławie. Na terenie sołectwa znajduje się 38 budynków mieszkalnych. Wszystkie są wyposażone w energię elektryczną.

### 2.5. Telefonizacja

Miejscowość Gulb obsługiwana jest przez Rejon Telekomunikacji w Iławie. Z roku na rok liczba przyłączy telefonicznych do poszczególnych gospodarstw domowych na terenie Gminy Iława sukcesywnie rośnie. Obecnie teren gminy jest telefonizowany w 99 %. Na terenie sołectwa Gulb jak i na terenie gminy Iława nie funkcjonują szerokopasmowe stałe łącza internetowe.

### 2.6. Drogi powiatowe i gminne

Przez teren miejscowości Gulb przebiegają dwie drogi powiatowe: Laseczno-Trupel o nawierzchni asfaltowej o długości około 4300 mb oraz droga Gulb – Mózgowo o nawierzchni asfaltowej o długości około 4200 mb. Na obszarze sołectwa Gulb funkcjonują następujące drogi gminne:

- droga łącząca powyżej opisane dwie drogi powiatowe – nawierzchnia betonowa o długości 600 mb

- droga w kierunku miejscowości Zazdrość o dł. 500 mb, o nawierzchni betonowej
- droga do miejscowości Wólka Mała o nawierzchni betonowej o długości ok. 2000 mb
- droga do miejscowości Szwarcenowo o długości. 1500 mb, nawierzchnia gruntowa

### III. SFERA GOSPODARCZA

#### 3.1. Gospodarka

Strukturę działalności gospodarczej w sołectwie Gulb na dzień 31.05.2007 r. przedstawia poniższa tabela:

Sołectwo	Produkcja	Usługi	Handel	Gastronomia	Transport
Gulb	1	1	1	-	1

Źródło: Ewidencja działalności gospodarczej Urzędu Gminy w Iławie.

Jak pokazuje powyższa tabela Gulb jest miejscowością, w której aktywność gospodarcza jest niewielka. Jest to teren zdominowany przez drobne rolnictwo wielokierunkowe.

#### 3.2. Rolnictwo

Powierzchnię gospodarstw rolnych w sołectwie przedstawia poniższa tabela:

Sołectwo	Liczba mieszkańców	Ilość gospodarstw	Powierzchnia ogólna w ha	Średnia pow. gospodarstwa
Gulb	<b>233</b>	<b>52</b>	<b>674,70</b>	<b>13,61 ha</b>

Źródło: Ewidencja podatników podatku rolnego Urzędu Gminy w Iławie

Jak wynika z powyższej tabeli na terenie miejscowości Gulb dominują duże średnie gospodarstwa rolne niskotowarowe o charakterze wielokierunkowym. Z danych zawartych w powyższej tabeli można również wywnioskować, że na jedno gospodarstwo rolne przypada statystycznie 4 mieszkańców.

### 3.3 Leśnictwo

Na terenie miejscowości Gulb lasy zajmują powierzchnię ponad 128 ha, z czego lasy prywatne stanowią 14,83 ha, a pozostałe znajdują się w Zarządzie Nadleśnictwa Iława.

## JAKA JEST NASZA WIEŚ ? – Diagnoza aktualnej sytuacji naszej miejscowości

Co ją wyróżnia?	Dobrze utrzymane walory krajobrazu, niczym nie zniszczone; Mieszkańcy dobrze się znają; występowanie jeziora, cała wieś jest bardzo rozproszona – duże możliwości rozwojowe, gotowość wzajemnej sąsiedzkiej pomocy
Jakie pełni funkcje?	Wieś rolnicza z nielicznym handlem i produkcją;
Kim są mieszkańcy?	Ludność napływowa z innych rejonów Polski
Co daje utrzymanie?	Rolnictwo; Zatrudnienie w sektorze prywatnym; Własna działalność gospodarcza;
Jak zorganizowani są mieszkańcy?	Rada Sołecka;
W jaki sposób rozwiązują problemy?	Dyskusje, współpraca z UG i innymi instytucjami, zebrania wiejskie, własna praca – wkład;
Jaki wygląd ma nasza wieś?	Obejścia zadbane; brak chodników przy drogach. Większość dróg o nawierzchni utwardzonej;
Jak wyglądają mieszkania i obejścia?	Obejścia w dużej mierze zadbane, posesje częściowo koszone
Jaki jest stan otoczenia i środowiska?	Wieś zwodociągowana; Brak kanalizacji sanitarnej - ścieki odprowadzane indywidualnie do zbiorników bezodpływowych. Duża część mieszkańców nie posiada pojemników na odpady stałe
Jakie jest rolnictwo?	W stosunku do wielkości gospodarstw rolnych dominujących na terenie Gminy Ława, tutaj większość stanowią średnie gospodarstwa rolne o średniej powierzchni 13,61 ha – wysokotowarowe, wyspecjalizowane w kierunku produkcji mleka i hodowli trzody chlewnej
Jakie są powiązania komunikacyjne?	PKS; gminny transport dzieci do szkoły podstawowej i gimnazjum; własny transport;
Co proponujemy dzieciom i młodzieży?	Spotkania w budynku świetlicy, spotkania w plenerze na gminnym boisku sportowym

## ANALIZA SWOT MIEJSCOWOŚCI GULB:

<b>MOCNE STRONY</b>	<b>SŁABE STRONY</b>
<ul style="list-style-type: none"> <li>➤ wysokie walory krajobrazu</li> <li>➤ otwarta społeczność lokalna</li> <li>➤ tereny inwestycyjne do zagospodarowania</li> <li>➤ zwodociągowanie</li> <li>➤ rozproszenie zabudowań wiejskich</li> <li>➤ bliskość kompleksów leśnych</li> <li>➤ stosunkowo bliski dojazd do pobliskiej gminy Kisielice i Biskupiec</li> <li>➤ brak przestępczości</li> </ul>	<ul style="list-style-type: none"> <li>➤ brak kanalizacji sanitarnej</li> <li>➤ zły stan techniczny świetlicy wiejskiej</li> <li>➤ niedobór ciągów pieszych (chodników)</li> <li>➤ zły stan nawierzchni dróg</li> <li>➤ wysokie bezrobocie strukturalne</li> <li>➤ niski stan zasobności gospodarstw domowych</li> <li>➤ niewystarczające oświetlenie drogowe</li> <li>➤ duża odległość od miasta Iława</li> <li>➤ brak dogodnych połączeń komunikacyjnych</li> <li>➤ brak szerokopasmowych łączy internetowych</li> </ul>
<b>SZANSE</b>	<b>ZAGROŻENIA</b>
<ul style="list-style-type: none"> <li>➤ możliwość uzyskania środków finansowych (dopłaty bezpośrednie, PROW, RPO WM 2007-13, PROW 2014-2020)</li> <li>➤ moda na mieszkanie „za miastem”</li> <li>➤ pozyskanie inwestorów</li> <li>➤ doształcanie społeczeństwa – kursy</li> <li>➤ sprzyjająca polityka regionalna adresowana na rozwój obszarów wiejskich</li> <li>➤ tworzenie nowych miejsc pracy</li> <li>➤ dostęp do Internetu</li> <li>➤ młode społeczeństwo</li> <li>➤ rozwój turystyki</li> </ul>	<ul style="list-style-type: none"> <li>➤ rosnące bezrobocie – degradacja społeczeństwa</li> <li>➤ emigracja zarobkowa młodej części społeczności</li> <li>➤ brak środków finansowych na realizację planu</li> </ul>

## JAKA MA BYĆ NASZA WIEŚ ZA 10 LAT - WIZJA STANU DOCELOWEGO

Co ma ją wyróżniać?	Estetyka i nieskażone środowisko naturalne; zagospodarowany brzeg jeziora – plaża wiejska
Jakie ma pełnić funkcje?	Rolnicze, Usługowe;
Kim mają być mieszkańcy?	Aktywni, zaangażowani, w pełni identyfikujący się z wsią, dbający o wieś;
Co ma dać utrzymanie?	Rolnictwo; Usługi, małe przedsiębiorstwa; rozwój agroturystyki
W jaki sposób ma być zorganizowana wieś i mieszkańcy?	Stowarzyszenia; Grupa Aktywności Lokalnej, Koło Gospodyń Wiejskich, LZS
W jaki sposób mają być rozwiązywane problemy?	Dyskusje; Częste spotkania mieszkańców z Radą Sołecką i organizacjami pozarządowymi
Jak ma wyglądać nasza wieś?	Estetyczna, dużo zieleni;
Jak mają wyglądać mieszkania i obejścia?	Estetyczne; dachy wymienione z eternitu na inne pokrycie, inwentarz żywy zagospodarowany
Jaki ma być stan otoczenia i środowiska?	Spełniający normy UE ( do czego przyczyni się skanalizowanie wsi )
Jakie ma być rolnictwo?	Dochodowe i zmodernizowane;
Jakie mają być powiązania komunikacyjne?	Więcej bezpośrednich połączeń PKS; Komunikacja Miejska z Iławy;
Co zaproponujemy dzieciom i młodzieży?	Plac zabaw dla najmłodszych; Boisko sportowe dla rozwijania swoich zainteresowań; Więcej wspólnych spotkań z zabawą; Zorganizowany czas wolny (różne koła zainteresowań), kawiarenka internetowa w świetlicy

# PRIORYTETY I ZADANIA PLANU ODNOWY MIEJSCOWOŚCI GULB



## Priorytet I:

### ATRAKCYJNOŚĆ ZAMIESZKANIA

#### 1.1. Remont budynku świetlicy wiejskiej

Remont budynku świetlicy wiejskiej obejmuje:

1.1.1. roboty remontowe budowlane:

- wymiana pokrycia dachowego z robotami towarzyszącymi (demontaż płyt azbestowo-cementowych oraz położenie blachodachówki z obróbkami blacharskimi),
- wymiana stolarki okiennej i drzwiowej – demontaż starej stolarki oraz montaż nowej,
- ściany zewnętrzne elewacja – docieplenie budynku z wyprawą elewacyjną i obróbkami blacharskimi,
- roboty remontowe wewnętrzne – roboty malarskie, gładzie gipsowe,
- remont wc i przystosowanie dla osób niepełnosprawnych,
- nawierzchnie utwardzone z polbruku – opaska wokół budynku i chodnik.

1.1.2. Roboty remontowe instalacji elektrycznej:

- ułożenie przewodów elektrycznych,
- montaż gniazd i grzejników elektrycznych.

1.1.3. Ogrodzenie:

- odrodzenie działki z siatki na słupkach stalowych i cokole betonowym.

#### 1.2. Stworzenie miejsca spotkań mieszkańców w plenerze obok budynku, świetlicy wiejskiej

- miejsce na ognisko
- wiata łącznie z ławkami



### **1.3. Budowa placu zabaw dla dzieci**

- zestaw zabawowy złożony
- huśtawki
- piaskownica

### **1.4. Doprowadzenie Internetu na terenie miejscowości**

- zorganizowanie kawiarenki internetowej w świetlicy

### **1.5. Urządzenie plaży wiejskiej**



## **Priorytet II: INFRASTRUKTURA TECHNICZNA**

### **2.1. Budowa sieci kanalizacyjnej w miejscowości**

### **2.2. Budowa chodników przy drogach gminnych**


### **2.3. Rozbudowa oświetlenia drogowego**

### **2.4. Remonty, przebudowy dróg gminnych na terenie sołectwa**

#### **2.4.1. „Przebudowa drogi gminnej Skarszewo – Gulb ”**

**Orientacyjny kosztorys i harmonogram realizacji projektu w ramach poddziałania „Wsparcie inwestycji związanych z tworzeniem, ulepszaniem lub rozbudową wszystkich rodzajów małej infrastruktury, w tym inwestycji w energię odnawialną i w oszczędzanie energii” objętego Programem Rozwoju Obszarów Wiejskich na lata 2014-2020**

<i>Lp.</i>	<i>Rodzaj działania</i>	<i>Planowany termin realizacji</i>	<i>Orientacyjna wartość kosztorysowa brutto PLN</i>	<i>Źródła finansowania</i>	<i>Wykonawca/Dostawca</i>
1.	Przebudowa drogi gminnej Skarszewo-Gulb	III kwartał 2016 - III kwartał 2017	4 000 000,00	PROW 2014-2020 Budżet Gminy	Wyłoniony w przetargu nieograniczonym



### **Priorytet III:**

### **ROZWÓJ ZASOBÓW LUDZKICH:**

#### **3.1. Organizacja szkoleń dla mieszkańców:**

- kurs komputerowy
- kursy specjalistyczne dla rolników
- kursy turystyczne i agroturystyczne

#### **3.2. Organizacja sołeckich imprez plenerowych:**

- dożynki sołeckie
- Dzień Dziecka, choinka
- Dzień Seniora, i inne

#### **3.3. Powołanie Grupy Aktywności Lokalnej**

- Stowarzyszenia na Rzecz Rozwoju Miejscowości Gulb
- Powołanie Koła Gospodyń Wiejskich

## **POWIĄZANIE PLANU Z DOKUMENTAMI PLANISTYCZNYMI**

Plan Odnowy Miejscowości Gulb na lata 2007-2017 został opracowany na podstawie Programu Rozwoju Obszarów Wiejskich na lata 2007-2013 oraz Programu Rozwoju Obszarów Wiejskich na lata 2014-2020. Wszystkie zadania zawarte w tym planie zostały uzgodnione podczas Zebrania Wiejskiego w Gulbiu. Zaktualizowany Plan został zatwierdzony Uchwałą Zebrania Wiejskiego w Gulbiu w dniu 15 października 2015 r.














Plan Odnowy Miejscowości Gulb jest zgodny z dwoma podstawowymi dokumentami planistycznymi Gminy Iława o znaczeniu strategicznym:

- Strategią Rozwoju Gminy Iława na lata 2000-2015, która stanowi załącznik do uchwały Nr XXI/187/2000 Rady Gminy w Iławie z dnia 29.06.2000 r.
- Programem Rozwoju Lokalnego Gminy Iława na lata 2004 – 2013, który stanowi załącznik do uchwały Nr XVII/151/2004 Rady Gminy w Iławie z dnia 23.04.2004 r.

Plan jest również zgodny z dokumentami o znaczeniu ponadlokalnym:

- Strategią Rozwoju Powiatu Iławskiego
- Strategią Rozwoju Społeczno-Gospodarczego Województwa Warmińsko-Mazurskiego, która stanowi załącznik do uchwały Nr XXXIV/474/05 Sejmiku Województwa Warmińsko – Mazurskiego z dnia 31 sierpnia 2005 r. w sprawie: przyjęcia zaktualizowanej Strategii Rozwoju Społeczno – Gospodarczego Województwa Warmińsko – Mazurskiego
- Programem rozwoju turystyki obszaru wokół Kanału Elbląskiego i Pojezierza Iławskiego
- Programem Rozwoju Obszarów Wiejskich na lata 2007-2013

## HARMONOGRAM ODNOWY MIEJSCOWOŚCI GULB

NAZWA ZADANIA:	OKRES REALIZ. 2009	OKRES REALIZ. 2010 – 2017
 <p><b>I. PRIORYTET ATRAKCYJNOŚĆ ZAMIESZKANIA</b></p>		
<b>1.1. Remont budynku świetlicy wiejskiej</b>		
1.1.1. Roboty remontowe budowlane		
1.1.2. Roboty remontowe instalacji elektrycznej		
1.1.3. Ogrodzenie		
1.2. Stworzenie miejsca spotkań mieszkańców w plenerze		
1.3. Budowa placu zabaw dla dzieci		
1.4. Doprowadzenie Internetu na teren miejscowości		
1.5. Urządzenie plaży wiejskiej		
 <p><b>II. PRIORYTET INFRASTRUKTURA TECHNICZNA</b></p>		
2.1. Budowa sieci kanalizacyjnej w miejscowości		
2.2. Budowa chodników przy drogach		
2.3. Budowa oświetlenia drogowego		
2.4. Remonty, przebudowy dróg gminnych na terenie sołectwa		
 <p><b>III. PRIORYTET ROZWÓJ ZASOBÓW LUDZKICH</b></p>		
3.1. Organizacja szkoleń dla mieszkańców		
3.2. Organizacja sołeckich imprez plenerowych		
3.3. Powołanie Grupy Aktywności Lokalnej		

## KOSZTORYS PLANU ODNOWY MIEJSCOWOŚCI GULB

Nazwa priorytetu / nazwa zadania	Ogółem wartość zadania	Źródło finansowania
<b>PRIORYTET NR I.</b>		
1.1. Remont budynku świetlicy wiejskiej	200000 zł	PROW – oś 3. i oś 4 oraz BG
1.2. Stworzenie miejsca spotkań mieszkańców w plenerze	20.000- zł	PROW – oś 3. i oś 4 oraz BG
1.3. Budowa placu zabaw dla dzieci	30.000- zł	PROW – oś 3. i oś 4 oraz BG
1.4. Doprowadzenie Internetu na teren miejscowości	20.000- zł	PROW – oś 3. i oś 4 oraz BG
1.5. Urządzenie plaży wiejskiej	20.000 zł	PROW – oś 3. i oś 4 oraz BG
<b>PRIORYTET NR II.</b>		
2.1. Budowa sieci kanalizacyjnej w miejscowości	Brak szacunków- zł	PROW – oś 3. i oś 4 oraz BG
2.2. Budowa chodników przy drogach gminnych	120.000- zł	PROW – oś 3. i oś 4 oraz BG
2.3. Budowa oświetlenia drogowego	100.000- zł.	PROW – oś 3. i oś 4 oraz BG
2.4. Remonty, przebudowy dróg gminnych na terenie sołectwa	4 000 000,00- zł	PROW 2014-2020 oraz BG
<b>PRIORYTET NR III.</b>		
3.1. Organizacja szkoleń dla mieszkańców	30.000- zł.	FWW; BG; PO Kapitał Ludzki
3.2. Organizacja sołeckich imprez plenerowych	30.000- zł.	FWW; BG
3.3. Wspieranie Grupy Aktywności Lokalnej	10.000- zł.	FWW; BG; NGO

### **Wykaz zastosowanych skrótów:**

- PROW - Program Rozwoju Obszarów Wiejskich 2007-2013 i 2014-2020
- ROP WM - Regionalny Program Operacyjny Warmia Mazury 2007-2013
- BG - Budżet Gminy
- POKL - Program Operacyjny Kapitał Ludzki
- FWW - Fundacja Wspomagania Wsi
- WFOŚiGW - Wojewódzki Fundusz Ochrony Środowiska i Gospodarki Wodnej
- NGO - sektor organizacji pozarządowych

Załącznik Nr 2  
do Uchwały Nr XIII/102/2015  
Rady Gminy Iława  
z dnia 30 października 2015 r.



## PLAN ODNOWY MIEJSCOWOŚCI SKARSZEWO NA LATA 2007 – 2017



**GMINA IŁAWA sierpień 2008r.**

## Spis treści:

<b>Wstęp</b> .....	<b>3</b>
<b>I. Sfera społeczna</b> .....	<b>4</b>
<b>1.1. Ludność</b> .....	<b>4</b>
<b>1.2. Oświata</b> .....	<b>5</b>
<b>1.3. Służba zdrowia</b> .....	<b>6</b>
<b>1.4. Bezpieczeństwo publiczne</b> .....	<b>6</b>
<b>1.5. Kultura</b> .....	<b>6</b>
<b>II. Infrastruktura techniczna</b> .....	<b>7</b>
<b>2.1. Zaopatrzenie w wodę</b> .....	<b>7</b>
<b>2.2. Kanalizacja i oczyszczanie ścieków</b> .....	<b>7</b>
<b>2.3. Odpady stałe</b> .....	<b>7</b>
<b>2.4. Energetyka</b> .....	<b>7</b>
<b>2.5. Telefonizacja</b> .....	<b>7</b>
<b>2.6. Drogi powiatowe i gminne</b> .....	<b>8</b>
<b>III. Sfera gospodarcza</b> .....	<b>8</b>
<b>3.1. Gospodarka</b> .....	<b>8</b>
<b>3.2. Rolnictwo</b> .....	<b>8</b>
<b>3.3. Leśnictwo</b> .....	<b>9</b>
<b>Jacy jesteśmy</b> .....	<b>10</b>
<b>Analiza SWOT</b> .....	<b>11</b>
<b>Jacy mamy być</b> .....	<b>12</b>
<b>Zestawienie priorytetów i zadań Planu Odnowy miejscowości Skarszewo.....</b>	<b>13</b>
<b>Powiązanie Planu Odnowy msc. Skarszewo z dokumentami planistycznym .</b>	<b>16</b>
<b>Harmonogram realizacji zadań</b> .....	<b>17</b>
<b>Kosztorys zadań</b> .....	<b>18</b>



Odnowa wsi to proces obejmujący bardzo szerokie spektrum działań, wpływających na podwyższenie jakości życia na wsi i tożsamości mieszkańców wsi. Siłą odnowy wsi są najważniejsze wartości związane z historią, kulturą, tradycją – wszystkim tym, co można objąć pojęciem dziedzictwa kulturowego wsi, zarówno w aspekcie materialnym i niematerialnym.

Odnowa wsi to szeroki wachlarz przedsięwzięć, wynikających z potrzeb mieszkańców. Przedsięwzięcia odnowy wsi mogą więc dotyczyć zarówno miejsc spotkań wiejskich (place, centra wsi, sale, świetlice), obiektów historycznych, zabytkowych; przestrzeni wiejskiej (zieleń, chodniki, stawy), jak i imprez kulturalnych (festyny, imprezy cykliczne, tematyczne), folkloru (zespoły taneczne, orkiestry), sportu i kultury fizycznej (boiska, siłownie, szlaki piesze, ścieżki rowerowe, zagospodarowanie kąpielisk, plaż), bezpieczeństwa (place zabaw, ograniczenie ruchu kołowego, parkingi), jak również ochrony środowiska (sanitariaty, kosze na śmieci), a także wizualizacji i informacji (tablice informacyjne dotyczące wszystkich ww. przedsięwzięć). To tylko niektóre przykłady, ponieważ odnowa wsi daje możliwość indywidualnego podejścia wynikającego z indywidualności każdej wsi. Elementem spajającym wszystkie przedsięwzięcia, charakterystycznym dla tego procesu, jest współdecydowanie mieszkańców wsi w sprawach kierunków rozwoju ich miejscowości. Projekty odnowy wsi powstają bowiem w wyniku debaty lokalnej na poziomie sołectwa. Programy odnowy wsi powstają z uwzględnieniem realiów gminy: planu zagospodarowania, strategii gminy i budżetu. Dlatego też ważnym czynnikiem warunkującym sukces odnowy wsi jest partnerskie podejście do planowanych zadań, w tym jak najwcześniejsza współpraca przedstawicieli gminy z sołectwem.

Celem „Planu Odnowy miejscowości Skarszewo” opracowanego na okres od 2007 - 2017 jest aktywizacja społeczna i gospodarcza obszaru zagrożonego marginalizacją i włączenie go w procesy rozwojowe kraju i Europy oraz

ochrona i wykorzystanie wiejskiego dziedzictwa kulturowego i walorów przyrodniczo – krajobrazowych wsi. Środkiem i celem Planu jest mobilizacja lokalnych społeczności i pobudzenie lokalnej aktywności do działań na rzecz poprawy warunków i jakości życia we wsi. Ważne jest podniesienie i wzbogacenie atrakcyjności turystycznej gminy oraz poprawa jej wizerunku poprzez właściwe wykorzystanie dziedzictwa kulturowego jako cennych produktów turystycznych.

## DIAGNOZA STANU OBECNEGO

### I. Sfera społeczna

#### 1.1. – Ludność

Liczba mieszkańców miejscowości Skarszewo według stanu na dzień 31/05/2007 r. wynosiła 110 osób, co stanowi niecałe 1 % całkowitej liczby mieszkańców Gminy Iława.

Tabela Nr 1 przedstawia podział mieszkańców ze względu na wiek

Lp.	Miejscowość	Ludność w wieku przedprodukcyjnym	Ludność w wieku produkcyjnym	Ludność w wieku poprodukcyjnym	<b>RAZEM</b>
1.	Skarszewo	27	74	9	<b>110</b>

Źródło: Dane z ewidencji ludności Urzędu Gminy w Iławie.

Z danych zawartych w Tab. Nr 1 przedstawiającej dane dotyczące demografii miejscowości Skarszewo wynika, że zamieszkuje je społeczeństwo młode z przewagą osób w wieku produkcyjnym. Społeczeństwo to ma duży potencjał rozwojowy, gdyż ludność w wieku przedprodukcyjnym jest prawie czterokrotnie wyższa od liczby ludności w wieku poprodukcyjnym. Zestawiając te dane z danymi dot. bezrobotnych zarejestrowanych w Powiatowym Urzędzie Pracy w Iławie (w Powiatowym Urzędzie Pracy w Iławie nie ma zarejestrowanych osób bezrobotnych z terenu miejscowości Skarszewa) można łatwo obliczyć, iż na terenie tej miejscowości nie występuje bezrobocie w ogóle. Dla zobrazowania tego zjawiska należy stwierdzić, iż dla Gminy Iława na koniec maja 2007 r. stopa bezrobocia wyniosła 9,8% - w tym 64% spośród osób

bezrobotnych ogółem stanowią kobiety, stopa bezrobocia występująca na terenie powiatu iławskiego, wyniosła na koniec maja 2007 r. 18,3 % - dla województwa warmińsko-mazurskiego – 21,5% a dla kraju 13,7%.

Tezę o dużym potencjale rozwojowym miejscowości Skarszewo potwierdza również analiza liczby urodzeń i zgonów w okresie 2000 – 2007. Można stwierdzić, że Skarszewo jest miejscowością z dodatnim przyrostem naturalnym z tendencją do stabilizacji,

Tabela Nr 2 przedstawia dane liczbowe charakteryzujące powyższe zjawisko demograficzne zilustrowane przez wykres Nr 1.

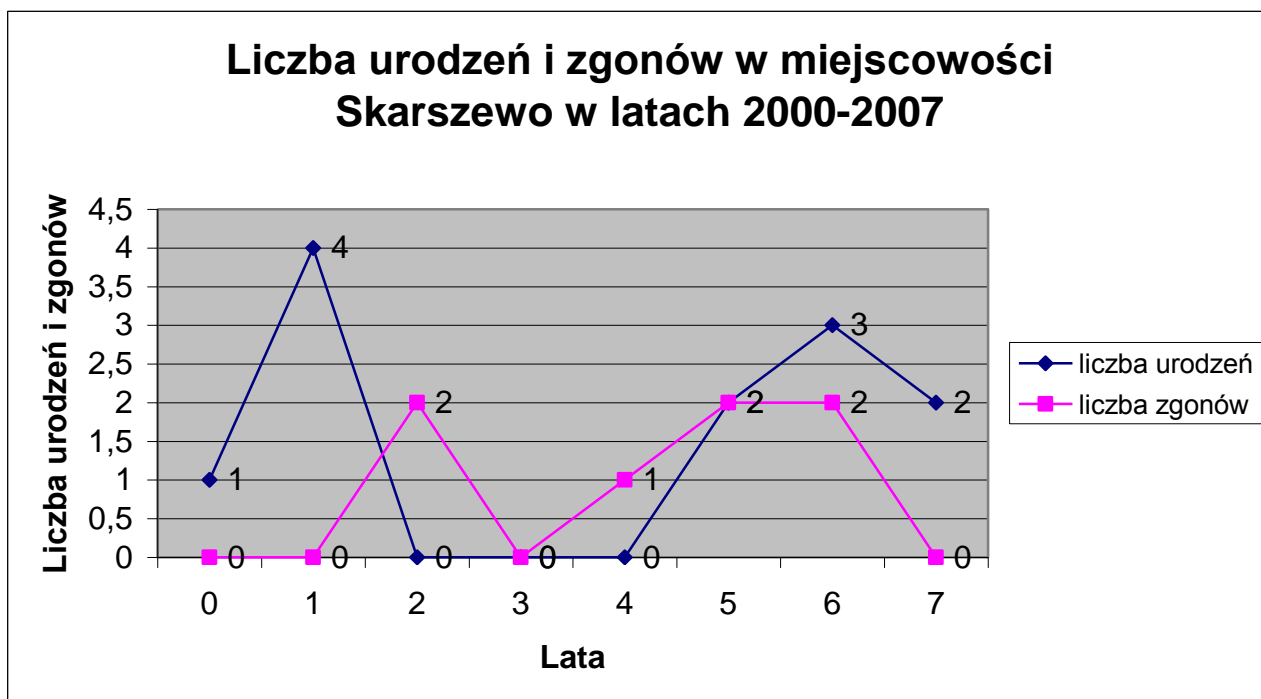
Tabela Nr 2 Urodzenia i zgony w miejscowości Skarszewo w okresie 2000-2007\*

Wyszczególnienie	Lata							
	2000	2001	2002	2003	2004	2005	2006	2007*
Liczba urodzeń	1	4	0	0	0	2	3	2
Liczba zgonów	0	0	2	0	1	2	2	0
Przyrost naturalny	+1	+4	-2	0	-1	0	+1	+2

*Uwaga. \* - dotyczy stanu na dzień 31/05/2007 r.*

Źródło: Ewidencja ludności Urzędu Gminy w Iławie.

Wykres Nr 1.



Źródło: Dane z ewidencji ludności Urzędu Gminy w Iławie

## 1.2. Oświata

Z miejscowości Skarszewo dzieci z klas I – VI dowożone są do Samorządowej Szkoły Podstawowej w Lasecznie. Według danych Zespołu Obsługi Szkół Samorządowych Gminy Iława, do szkoły podstawowej ze Skarszewa uczęszczają 3 osoby. Dzieci w wieku gimnazjalnym są dowożone do Samorządowego Gimnazjum w Ząbrowie – liczba dzieci uczęszczających- 11 osób.

## 1.3. Służba zdrowia

Na terenie miejscowości Skarszewo nie ma Gminnego Ośrodka Zdrowia. Mieszkańcy sołectwa z podstawowej opieki zdrowotnej korzystają z Gminnego Ośrodka Zdrowia w Ząbrowie. Po specjalistyczną opiekę zdrowotną mieszkańcy Skarszewa udają się do pobliskiego miasta Iława.

## 1.4. Bezpieczeństwo publiczne

### **Policja**

Na terenie sołectwa Skarszewo brak jest Posterunku Policji. Nadzór nad porządkiem i bezpieczeństwem mieszkańców sprawuje Komenda Powiatowa Policji w Iławie. Terytorialnie obsługuje ona obszar Miasta i Gminy Iława.

### **Ochotnicza Straż Pożarna**

W zakresie ochrony przeciwpożarowej teren sołectwa Skarszewo jest wspomagany przez Jednostkę Ochotniczej Straży Pożarnej w Lasecznie. Przyczynami pożarów najczęściej bywa nieostrożność osób dorosłych lub podpalenie.

## 1.5 Kultura

Na terenie Skarszewa funkcjonuje świetlica wiejska. Miejscem spotkań jest budynek pochodzący z przełomu lat 20/30-tych XX w. W budynku tym niezbędne jest przeprowadzenie remontu zwłaszcza wewnątrz, tj. wymiana dachu i podłóg oraz wygospodarowanie i urządzenie pomieszczenia pod kawiarenkę internetową. Na terenie Skarszewa brak jest miejsca spotkań dla ludności w plenerze.

W zakresie kultury opiekę nad terenem sołectwa sprawuje Gminny Ośrodek Kultury z siedzibą w Lasecznie.

## **II. Infrastruktura Techniczna**

### 2.1 Zaopatrzenie w wodę

Na terenie sołectwa funkcjonują wodociągi gminne, miejscowość Skarszewo zaopatrywana jest z ujęcia wody pitnej w pobliskim Gulbiu. W roku 2006 przeprowadzono modernizację tej stacji, wprowadzając nową technologię uzdatniania wody.

### 2.2. Kanalizacja i oczyszczanie ścieków

Na terenie sołectwa brak jest zbiorowego systemu kanalizacji gminnej. Ścieki gromadzone są w zbiornikach bezodpływowych, często nieszczelnych. Najbliższa zlewnia ścieków komunalnych znajduje się w Iławie.

### 2.3. Odpady stałe

Większość mieszkańców wsi nie posiada prywatnych pojemników na odpady stałe. Pokutuje tu zwyczaj wywożenia śmieci do pobliskich silosów i lasów. Według ewidencji Urzędu Gminy w Skarszewie znajduje się 11 pojemników na odpady stałe o pojemności 110 L. Głównym odbiorcą odpadów stałych jest Przedsiębiorstwo Usług Komunalnych z siedzibą w Iławie. Śmieci z terenu sołectwa, jak również całego terenu gminy Iława są składowane na wysypisku w Rudnie gmina Ostróda.

W chwili obecnej na terenie wsi funkcjonuje gminny system częściowej segregacji odpadów. Gmina posiada umowę z firmą specjalistyczną, która wyposażyła ten teren w pojemniki na odpady typu szkło i plastik.

### 2.4. Energetyka

Miejscowość Skarszewo jest obsługiwana przez Zakład Energetyczny w Olsztynie Rejon Energetyczny w Iławie. Na terenie sołectwa znajduje się zaledwie 18 budynków mieszkalnych. Wszystkie są wyposażone w energię elektryczną.

### 2.5. Telefonizacja

Miejscowość Skarszewo obsługiwana jest przez Rejon Telekomunikacji w Iławie. Z roku na rok liczba przyłączy telefonicznych do poszczególnych gospodarstw domowych na terenie Gminy Iława sukcesywnie rośnie. Obecnie teren gminy jest stelefonizowany w 99 %. Na terenie sołectwa Skarszewo jak i na terenie gminy Iława nie funkcjonują szerokopasmowe stałe łącza internetowe.

### 2.6. Drogi powiatowe i gminne

Przez teren miejscowości Skarszewo nie przebiegają żadne drogi powiatowe. Na obszarze sołectwa funkcjonują następujące drogi gminne:

- droga w kierunku miejscowości Gulb - Skarszewo - Wonna – nawierzchnia betonowa o długości 4657 mb

### III. SFERA GOSPODARCZA

#### 3.1. Gospodarka

Strukturę działalności gospodarczej w sołectwie Skarszewo na dzień 31.05.2007 r. przedstawia poniższa tabela:

<b>Sołectwo</b>	<b>Produkcja</b>	<b>Usługi</b>	<b>Handel</b>	<b>Gastronomia</b>	<b>Transport</b>
Skarszewo	-	1	-	-	1

Źródło: Ewidencja działalności gospodarczej Urzędu Gminy w Iławie.

Jak pokazuje powyższa tabela Skarszewo jest miejscowością, w której aktywność gospodarcza jest niewielka. Jest to teren zdominowany przez drobne rolnictwo wielokierunkowe.

#### 3.2. Rolnictwo

Powierzchnię gospodarstw rolnych w sołectwie przedstawia poniższa tabela:

<b>Sołectwo</b>	<b>Liczba mieszkańców</b>	<b>Ilość gospodarstw</b>	<b>Powierzchnia ogólna w ha</b>	<b>Średnia pow. gospodarstwa</b>
Skarszewo	<b>110</b>	<b>22</b>	<b>169,55</b>	<b>7,71 ha</b>

Źródło: Ewidencja podatników podatku rolnego Urzędu Gminy w Iławie

Jak wynika z powyższej tabeli na terenie miejscowości Skarszewo dominują małe gospodarstwa rolne niskotowarowe o charakterze wielokierunkowym. Z danych zawartych w powyższej tabeli można również wywnioskować, że na jedno gospodarstwo rolne przypada statystycznie 5 mieszkańców.

#### 3.3 Leśnictwo

Na terenie miejscowości Skarszewo lasy zajmują powierzchnię ponad 128 ha, z czego lasy prywatne stanowią 14,83 ha, a pozostałe znajdują się w Zarządzie Nadleśnictwa Iława.

## JAKA JEST NASZA WIEŚ ? – Diagnoza aktualnej sytuacji naszej miejscowości

Co ją wyróżnia?	Dobrze utrzymane walory krajobrazu, niczym nie zniszczone; Mieszkańcy dobrze się znają; występowanie jeziora, cała wieś jest średnio rozproszona – duże możliwości rozwojowe, gotowość wzajemnej sąsiedzkiej pomocy
Jakie pełni funkcje?	Wieś rolnicza z nielicznym handlem i usługami;
Kim są mieszkańcy?	Ludność napływowa z innych rejonów Polski
Co daje utrzymanie?	Rolnictwo; Zatrudnienie w sektorze prywatnym; Własna działalność gospodarcza;
Jak zorganizowani są mieszkańcy?	Rada Sołecka;
W jaki sposób rozwiązują problemy?	Dyskusje, współpraca z UG i innymi instytucjami, zebrania wiejskie, własna praca – wkład;
Jaki wygląd ma nasza wieś?	Obejścia zadbane; brak chodników przy drogach. Większość dróg o nawierzchni gruntowej;
Jak wyglądają mieszkania i obejścia?	Obejścia w dużej mierze zadbane, posesje częściowo koszone
Jaki jest stan otoczenia i środowiska?	Wieś zwodociągowana; Brak kanalizacji sanitarnej - ścieki odprowadzane indywidualnie do zbiorników bezodpływowych. Duża część mieszkańców nie posiada pojemników na odpady stałe
Jakie jest rolnictwo?	W stosunku do wielkości gospodarstw rolnych dominujących na terenie Gminy Iława, tutaj większość stanowią średnie gospodarstwa rolne o średniej powierzchni 7 ha – wysokotowarowe, wyspecjalizowane w kierunku produkcji mleka i hodowli.
Jakie są powiązania komunikacyjne?	PKS; gminny transport dzieci do szkoły podstawowej i gimnazjum; własny transport;
Co proponujemy dzieciom i młodzieży?	Spotkania w budynku świetlicy, spotkania w plenerze



## ANALIZA SWOT MIEJSCOWOŚCI SKARSZEWO:

<b>MOCNE STRONY</b>	<b>SŁABE STRONY</b>
<ul style="list-style-type: none"> <li>➤ wysokie walory krajobrazu</li> <li>➤ otwarta społeczność lokalna</li> <li>➤ tereny inwestycyjne do zagospodarowania</li> <li>➤ zwodociągowanie</li> <li>➤ bliskość kompleksów leśnych</li> <li>➤ sąsiedztwo rezerwatu przyrody w Karasiu</li> <li>➤ stosunkowo bliski dojazd do pobliskiej gminy Biskupiec</li> <li>➤ brak przestępczości</li> </ul>	<ul style="list-style-type: none"> <li>➤ brak kanalizacji sanitarnej</li> <li>➤ zły stan techniczny świetlicy wiejskiej</li> <li>➤ niedobór ciągów pieszych (chodników)</li> <li>➤ zły stan nawierzchni dróg</li> <li>➤ niski stan zasobności gospodarstw domowych</li> <li>➤ niedostateczne oświetlenie drogowe</li> <li>➤ duża odległość od miasta Iława</li> <li>➤ brak dogodnych połączeń komunikacyjnych</li> <li>➤ brak szerokopasmowych łączy internetowych</li> <li>➤ brak infrastruktury sportowej</li> </ul>
<b>SZANSE</b>	<b>ZAGROŻENIA</b>
<ul style="list-style-type: none"> <li>➤ możliwość uzyskania środków finansowych (dopłaty bezpośrednie, PROW, RPO WM 2007-13 oraz PROW 2014-2020)</li> <li>➤ moda na mieszkanie „za miastem”</li> <li>➤ pozyskanie inwestorów</li> <li>➤ dokształcanie społeczeństwa – kursy</li> <li>➤ sprzyjająca polityka regionalna adresowana na rozwój obszarów wiejskich</li> <li>➤ tworzenie nowych miejsc pracy</li> <li>➤ dostęp do Internetu</li> <li>➤ młode społeczeństwo</li> </ul>	<ul style="list-style-type: none"> <li>➤ rosnące bezrobocie – degradacja społeczeństwa</li> <li>➤ emigracja zarobkowa młodej części społeczności</li> <li>➤ brak środków finansowych na realizację planu</li> </ul>

## JAKA MA BYĆ NASZA WIEŚ ZA 10 LAT - WIZJA STANU DOCELOWEGO

Co ma ją wyróżniać?	Estetyka i nieskażone środowisko naturalne; wieże widokowe ustawione w pobliżu rezerwatu ptactwa
Jakie ma pełnić funkcje?	Rolnicze, Usługowe; agroturystyka
Kim mają być mieszkańcy?	Aktywni, zaangażowani, w pełni identyfikujący się z wsią, dbający o wieś;
Co ma dać utrzymanie?	Rolnictwo; Usługi, małe przedsiębiorstwa; rozwój agroturystyki
W jaki sposób ma być zorganizowana wieś i mieszkańcy?	Stowarzyszenia; Grupa Aktywności Lokalnej, Koło Gospodyń Wiejskich,
W jaki sposób mają być rozwiązywane problemy?	Dyskusje; Częste spotkania mieszkańców z Radą Sołecką i organizacjami pozarządowymi
Jak ma wyglądać nasza wieś?	Estetyczna, dużo zieleni;
Jak mają wyglądać mieszkania i obejścia?	Estetyczne; dachy wymienione z eternitu na inne pokrycie, inwentarz żywy zagospodarowany
Jaki ma być stan otoczenia i środowiska?	Spełniający normy UE ( do czego przyczyni się skanalizowanie wsi )
Jakie ma być rolnictwo?	Dochodowe i zmodernizowane; wyspecjalizowane
Jakie mają być powiązania komunikacyjne?	Więcej bezpośrednich połączeń PKS; Komunikacja Miejska z Iławy;
Co proponujemy dzieciom i młodzieży?	Plac zabaw dla najmłodszych; Boisko sportowe dla rozwijania swoich zainteresowań; Więcej wspólnych spotkań z zabawą; Zorganizowany czas wolny (różne koła zainteresowań), kawiarenka internetowa w świetlicy

# PRIORYTETY I ZADANIA PLANU ODNOWY MIEJSCOWOŚCI SKARSZEWO



## Priorytet I:

### ATRAKCYJNOŚĆ ZAMIESZKANIA

#### 1.1. Remont budynku świetlicy wiejskiej

##### 1.1.1. Roboty remontowe budowlane:

- wydzielenie pomieszczenia w ścianką działową przystosowanego dla niepełnosprawnych,
- naprawa tynków, wykonanie gładzi gipsowych, malowanie ścian i sufitów farbą emulsyjną, wykonanie tynków mozaikowych, okładanie ścian płytkami glazurowanymi,
- wykonanie podłóg z płytek gres i wykładziny PCV typu tarkett,
- wymiana stolarki drzwiowej zewnętrznej i wewnętrznej,
- wymiana stolarki okiennej,
- naprawa i docieplenie ścian zewnętrznych budynku,
- obróbki blacharskie dachu,
- utwardzenie opaski wejścia i chodnika.

##### 1.1.2. Roboty remontowe instalacji elektrycznej:

- wykonanie bruzd, ułożenie nowych przewodów elektrycznych, montaż gniazd wtykowych, wykonanie dodatkowych punktów świetlnych.

##### 1.1.3. Roboty remontowe instalacji sanitarnej:

- wykonanie nowych podejść odpływowych, montaż i wymiana urządzeń sanitarnych, montaż szczelnego zbiornika na ścieki, wykonanie przyłącza kanalizacji sanitarnej,
- wykonanie instalacji co, montaż grzejników oraz kotła co.

**1.2. Stworzenie miejsca spotkań mieszkańców plenerze obok budynku, świetlicy wiejskiej**

- miejsce na ognisko
- wiata łącznie z ławkami

**1.3. Budowa placu zabaw dla dzieci**

- zestaw zabawowy złożony
- huśtawki
- piaskownica

**1.4. Doprowadzenie Internetu na teren miejscowości**

- zorganizowanie kawiarenki internetowej w świetlicy

**1.5. Budowa wieży widokowej na terenie rezerwatu ptactwa**



## Priorytet II: INFRASTRUKTURA TECHNICZNA

**2.1. Budowa sieci kanalizacyjnej w miejscowości**

**2.2. Budowa chodników przy drogach gminnych**

**2.3. Rozbudowa oświetlenia drogowego**

**2.4. Remonty, przebudowy dróg gminnych na terenie sołectwa**

**2.4.1. „Przebudowa drogi gminnej Skarszewo – Gulb ”**

**Orientacyjny kosztorys i harmonogram realizacji projektu w ramach poddziałania „Wsparcie inwestycji związanych z tworzeniem, ulepszaniem lub rozbudową wszystkich rodzajów małej infrastruktury, w tym inwestycji w energię odnawialną i w oszczędzanie energii” objętego Programem Rozwoju Obszarów Wiejskich na lata 2014-2020**

<i>Lp.</i>	<i>Rodzaj działania</i>	<i>Planowany termin realizacji</i>	<i>Orientacyjna wartość kosztorysowa brutto PLN</i>	<i>Źródła finansowania</i>	<i>Wykonawca/Dostawca</i>
1.	Przebudowa drogi gminnej Skarszewo-Gulb	III kwartał 2016 - III kwartał 2017	4 000 000,00	PROW 2014-2020 Budżet Gminy	Wyłoniony w przetargu nieograniczonym



### **Priorytet III:**

## **ROZWÓJ ZASOBÓW LUDZKICH:**

### **3.1. Organizacja szkoleń dla mieszkańców:**

- kurs komputerowy
- kursy specjalistyczne dla rolników
- kursy turystyczne i agroturystyczne

### **3.2. Organizacja sołeckich imprez plenerowych:**

- dożynki sołeckie
- Dzień Dziecka, choinka
- Dzień Seniora, i inne

### **3.3. Powołanie Grupy Aktywności Lokalnej**

- Stowarzyszenia na Rzecz Rozwoju Miejscowości Skarszewo
- Powołanie Koła Gospodyń Wiejskich

## **POWIĄZANIE PLANU Z DOKUMENTAMI PLANISTYCZNYMI**

Plan Odnowy Miejscowości Skarszewo na lata 2007-2017 został opracowany na podstawie Programu Rozwoju Obszarów Wiejskich na lata 2007-2013 oraz Programu Rozwoju Obszarów Wiejskich na lata 2014-2020. Wszystkie zadania zawarte w tym planie zostały uzgodnione podczas Zebrania Wiejskiego w Skarszewie. Zaktualizowany Plan został zatwierdzony Uchwałą Zebrania Wiejskiego w Skarszewie w dniu 15 października 2015 r.























Plan Odnowy Miejscowości Skarszewo jest zgodny z dwoma podstawowymi dokumentami planistycznymi Gminy Iława o znaczeniu strategicznym:

- Strategią Rozwoju Gminy Iława na lata 2000-2015, która stanowi załącznik do uchwały Nr XXI/187/2000 Rady Gminy w Iławie z dnia 29.06.2000 r.
- Programem Rozwoju Lokalnego Gminy Iława na lata 2004 – 2013, który stanowi załącznik do uchwały Nr XVII/151/2004 Rady Gminy w Iławie z dnia 23.04.2004 r.

Plan jest również zgodny z dokumentami o znaczeniu ponadlokalnym:

- Strategią Rozwoju Powiatu Iławskiego
- Strategią Rozwoju Społeczno-Gospodarczego Województwa Warmińsko-Mazurskiego, która stanowi załącznik do uchwały Nr XXXIV/474/05 Sejmiku Województwa Warmińsko – Mazurskiego z dnia 31 sierpnia 2005 r. w sprawie: przyjęcia zaktualizowanej Strategii Rozwoju Społeczno – Gospodarczego Województwa Warmińsko – Mazurskiego
- Programem rozwoju turystyki obszaru wokół Kanału Elbląskiego i Pojezierza Iławskiego

# HARMONOGRAM PLANU ODNOWY MIEJSCOWOŚCI SKARSZEWO

NAZWA ZADANIA:	OKRES REALIZ. 2009	OKRES REALIZ. 2010 – 2017
 <p><b>I. PRIORYTET ATRAKCYJNOŚĆ ZAMIESZKANIA</b></p>		
1.1. Remont budynku świetlicy wiejskiej		
1.1.1. Roboty remontowe budowlane		
1.1.2. Roboty remontowe instalacji elektrycznej		
1.1.3. Roboty remontowe instalacji sanitarnej		
1.2. Stworzenie miejsca spotkań mieszkańców w plenerze		
1.3. Budowa placu zabaw dla dzieci		
1.4. Doprowadzenie Internetu na teren miejscowości		
1.5 Budowa wieży widokowej na terenie rezerwatu ptactwa		
 <p><b>II. PRIORYTET INFRASTRUKTURA TECHNICZNA</b></p>		
2.1. Budowa sieci kanalizacyjnej w miejscowości		
2.2. Budowa chodników przy drogach		
2.3. Budowa oświetlenia drogowego		
2.4. Remonty, przebudowy dróg gminnych na terenie sołectwa		
 <p><b>III. PRIORYTET ROZWÓJ ZASOBÓW LUDZKICH</b></p>		
3.1. Organizacja szkoleń dla mieszkańców		
3.2. Organizacja sołeckich imprez plenerowych		
3.3. Powołanie Grupy Aktywności Lokalnej		



## KOSZTORYS PLANU ODNOWY MIEJSCOWOŚCI SKARSZEWO

Nazwa priorytetu / nazwa zadania	Ogółem wartość zadania	Źródło finansowania
<b>PRIORYTET NR I.</b>		
1.1. Remont budynku świetlicy wiejskiej	200000 zł	PROW – oś 3. i oś 4 oraz BG
1.2. Stworzenie miejsca spotkań mieszkańców w plenerze	20.000- zł	PROW – oś 3. i oś 4 oraz BG
1.3. Budowa placu zabaw dla dzieci	30.000- zł	PROW – oś 3. i oś 4 oraz BG
1.4. Doprowadzenie Internetu na teren miejscowości	20.000- zł	PROW – oś 3. i oś 4 oraz BG
1.5. Budowa wieży widokowej na terenie rezerwatu ptactwa	80.000 zł	PROW – oś 3. i oś 4 oraz BG
<b>PRIORYTET NR II.</b>		
2.1. Budowa sieci kanalizacyjnej w miejscowości	Brak szacunków- zł	PROW – oś 3. i oś 4 oraz BG
2.2. Budowa chodników przy drogach gminnych	120.000- zł	PROW – oś 3. i oś 4 oraz BG
2.3. Budowa oświetlenia drogowego	100.000- zł.	PROW – oś 3. i oś 4 oraz BG
2.4. Remonty , przebudowy dróg gminnych na terenie sołectwa	4 000 000,00 zł	PROW 2014-2020 oraz BG
<b>PRIORYTET NR III.</b>		
3.1. Organizacja szkoleń dla mieszkańców	30.000- zł.	FWW; BG; PO Kapitał Ludzki
3.2. Organizacja sołeckich imprez plenerowych	30.000- zł.	FWW; BG
3.3. Wspieranie Grupy Aktywności Lokalnej	10.000- zł.	FWW; BG; NGO

### **Wykaz zastosowanych skrótów:**

- PROW - Program Rozwoju Obszarów Wiejskich 2007-2013 i 2014-2020
- ROP WM - Regionalny Program Operacyjny Warmia Mazury 2007-2013
- BG - Budżet Gminy
- POKL - Program Operacyjny Kapitał Ludzki
- FWW - Fundacja Wspomagania Wsi
- WFOŚiGW - Wojewódzki Fundusz Ochrony Środowiska i Gospodarki Wodnej
- NGO - sektor organizacji pozarządowych