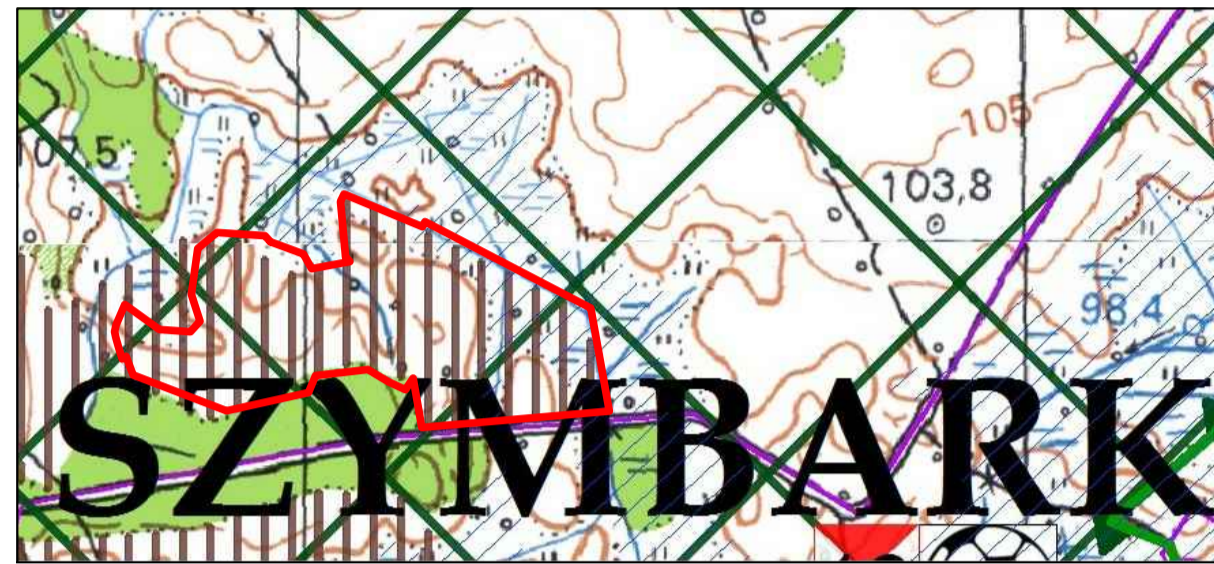


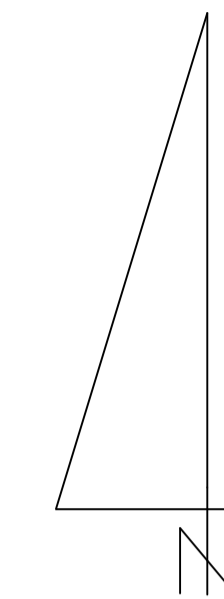
# MIEJSCOWY PLAN ZAGOSPODAROWANIA PRZESTRZENNEGO GMINY IŁAWA W OBRĘBIE GEODEZYJNYM SZYMBRAK

ZAŁĄCZNIK NR 1 DO UCHWAŁY NR ...  
RADY GMINY IŁAWA Z DNIA ...  
OPUBLIKOWANEJ W DZIENNIKU URZĘDOWYM  
WOJEWÓDZTWA WARMIŃSKO – MAZURSKIEGO  
Z DNIA ... POZYCJA ...

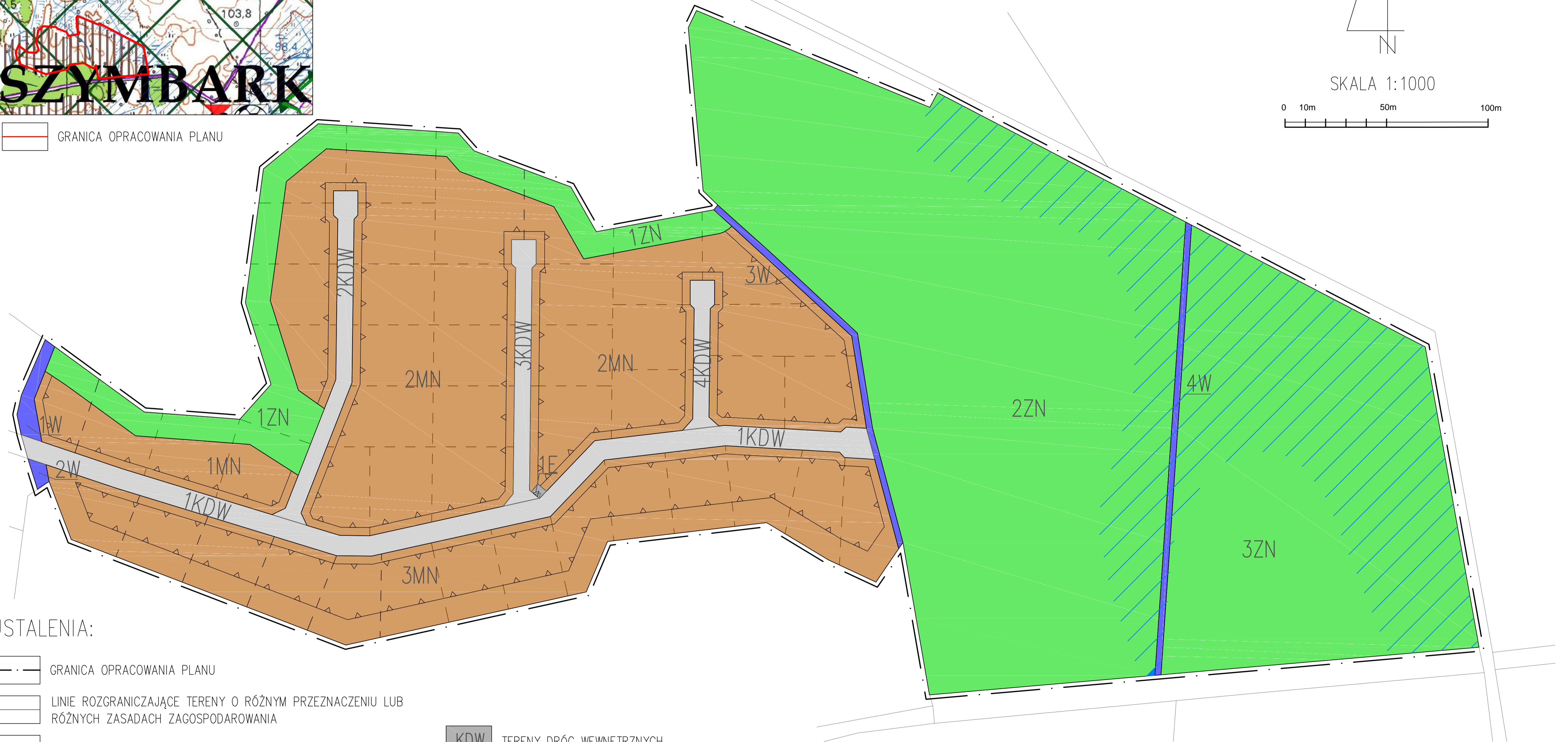
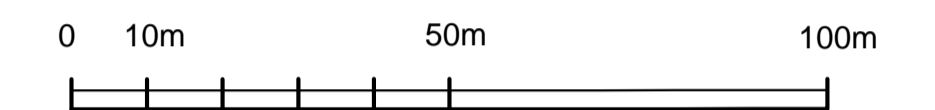
WYRYS ZE STUDIUM UWARUNKOWAŃ I KIERUNKÓW  
ZAGOSPODAROWANIA PRZESTRZENNEGO GMINY IŁAWA



GRANICA OPRACOWANIA PLANU



SKALA 1:1000



## USTALENIA:

- GRANICA OPRACOWANIA PLANU
- LINIE ROZGRANICZAJĄCE TERENY O RÓŻNYM PRZEZNACZENIU LUB RÓŻNYCH ZASADACH ZAGOSPODAROWANIA
- NIEPRZEKRACZALNA LINIA ZABUDOWY
- MN TERENY ZABUDOWY MIESZKANIOWEJ JEDNORODZINNEJ
- ZN TERENY ZIELENI NATURALNEJ
- W TERENY ROWÓW

- KDW TERENY DRÓG WEWNĘTRZNYCH
- E TEREN INFRASTRUKTURY TECHNICZNEJ – ELEKTROENERGETYKA
- OBSZARY SZCZEGÓLNEGO ZAGROŻENIA POWODZIĄ

## OZNACZENIA INFORMACYJNE:

- ZASADY PODZIAŁU NA DZIAŁKI

PRZEDSIĘBIORSTWO GOSPODARKI GRUNTAMI Pluski, ul. Piłsuzna 19		
MIEJSCOWY PLAN ZAGOSPODAROWANIA PRZESTRZENNEGO GMINY IŁAWA W OBRĘBIE GEODEZYJNYM SZYMBRAK		
AUTOR OPRACOWANIA	PODPIS	SKALA 1:1000
GŁÓWNY PROJEKTANT	mgr inż. Maciej Wronka	DATA: 03.2018
		ZAŁĄCZNIK NR 1