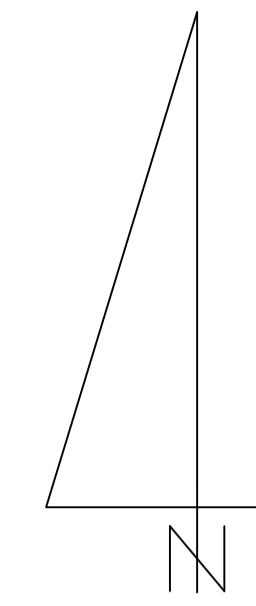
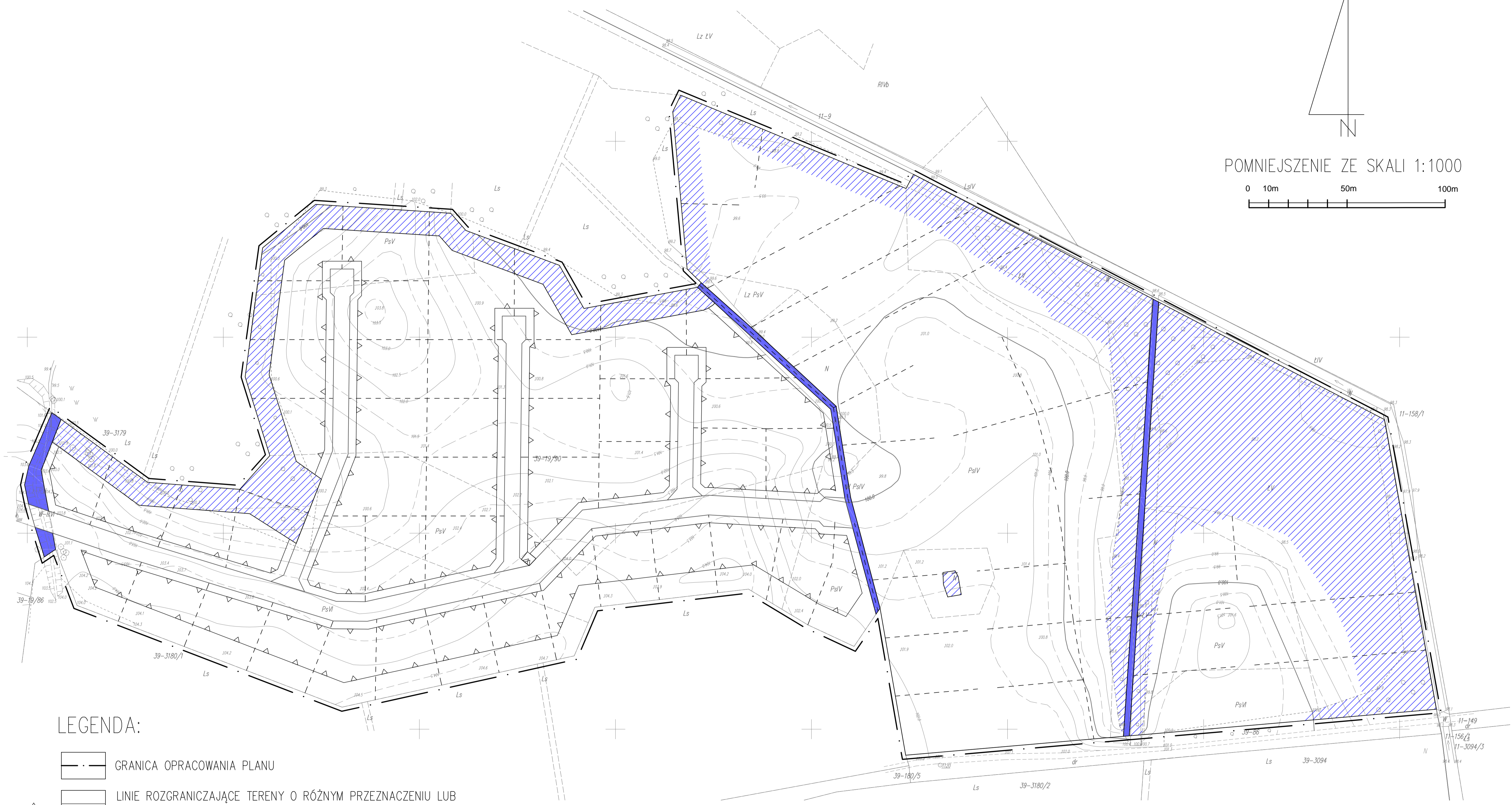


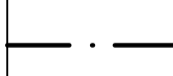

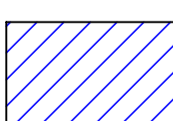
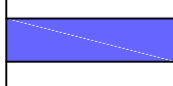
OPRACOWANIE EKOFIZJOGRAFICZNE – STRUKTURA EKOFIZJOGRAFICZNA



POMNIEJSZENIE ZE SKALI 1:1000



LEGENDA:

-  GRANICA OPRACOWANIA PLANU
-  LINIE ROZGRANICZAJĄCE TERENY O RÓŻNYM PRZEZNACZENIU LUB RÓŻNYCH ZASADACH ZAGOSPODAROWANIA
-  TERENY PODMOKŁE
-  ROWY MELIORACYJNE

Powyższa struktura funkcjonalno – przestrzenna uwzględnia wszelkie zalecenia i wymagania środowiskowe stawiane dla projektu miejscowego planu zagospodarowania. Struktura planu uwzględnia wymogi środowiskowe oraz wszelkie inne zawarte w części tekstowej opracowania. Wszystkie tereny cenne przyrodniczo zostały prawidłowo wrysowane i zabezpieczone przed ewentualnymi negatywnymi oddziaływaniami – szczególnie dotyczy to terenów podmokłych oraz zbiorników wodnych. Opracowanie wykonano na materiale otrzymanym od zleceniodawcy.

PRZEDSIĘBIORSTWO GOSPODARKI GRUNTAMI UGRZ Pluski, ul. Piłsudzka 19		
STRUKTURA EKOFIZJOGRAFICZNA DLA MIEJSCOWEGO PLANU ZAGOSPODAROWANIA PRZESTRZENNEGO GMINY ŁAWA W OBRĘBIE GODECZYANYM SZCZĘBIARK		
AUTORZY OPRACOWANIA		PODPIS
OPRACOWAŁ	mgr inż. Maciej Wronka	DATA: 02.2018
		ZAŁĄCZNIK NR 2