

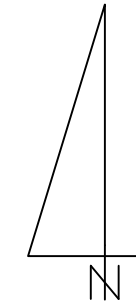
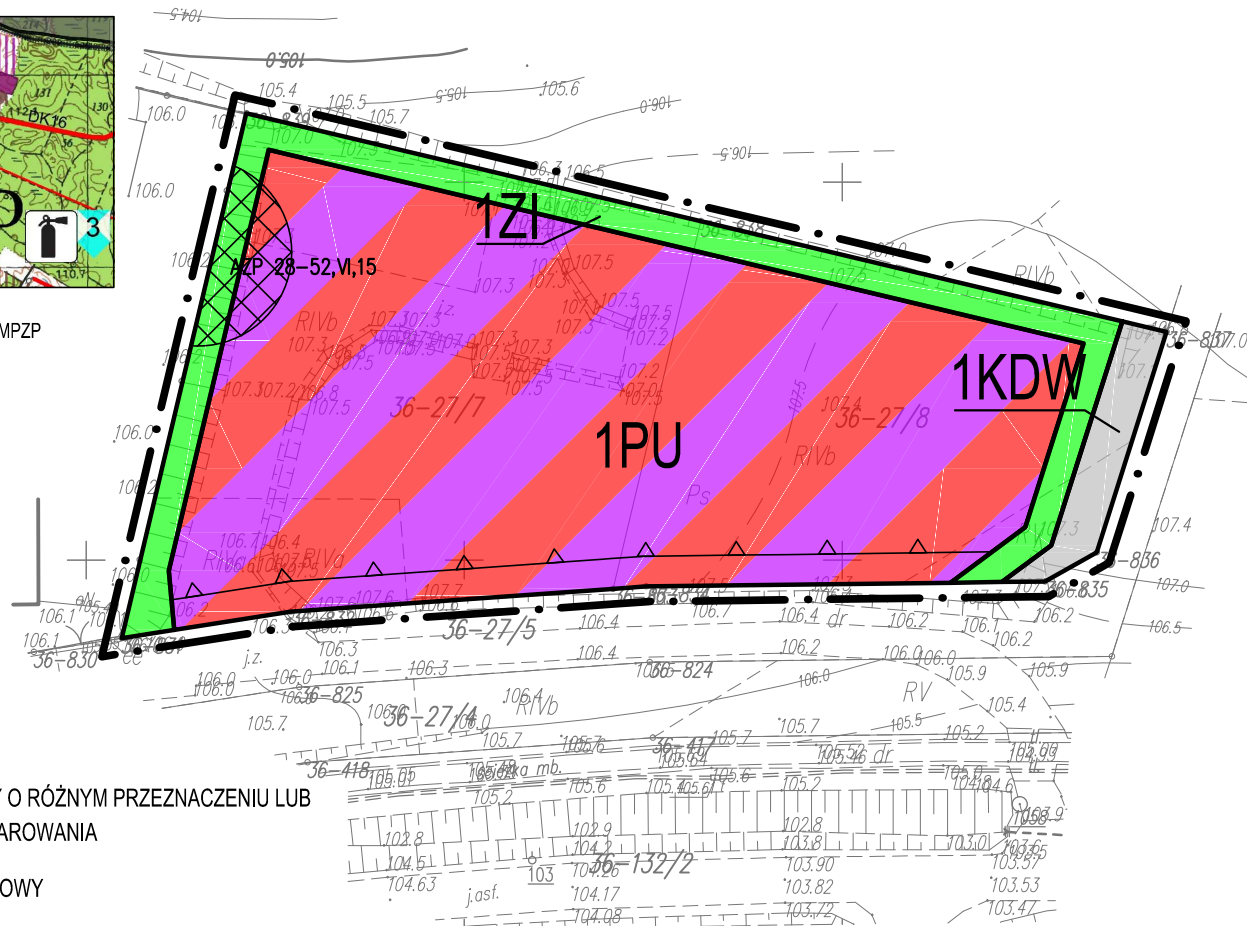
MIEJSCOWY PLAN ZAGOSPODAROWANIA PRZESTRZENNEGO GMINY IŁAWA W OBRĘBIE GEODEZYJNYM STRADOMNO (DZIAŁKI NR 27/7 I 27/8)

ZAŁĄCZNIK NR 1 DO UCHWAŁY NR ...
RADY GMINY IŁAWA Z DNIA ...


WYRYS ZE STUDIUM UWARUNKOWAŃ I KIERUNKÓW
ZAGOSPODAROWANIA PRZESTRZENNEGO GMINY IŁAWA



GRANICA OPRACOWANIA ZMIANY MPZP



SKALA 1:1000



USTALENIA:

- GRANICA OPRACOWANIA PLANU
- LINIE ROZGRANICZAJĄCE TERENY O RÓŻNYM PRZEZNACZENIU LUB RÓŻNYCH ZASADACH ZAGOSPODAROWANIA
- NIEPRZEKRACZALNA LINIA ZABUDOWY
- PU** TEREN ZABUDOWY PRZEMYSŁOWO - USŁUGOWEJ
- KDW** TEREN DROGI WEWNĘTRZNEJ
- ZI** TEREN ZIELENI IZOLACYJNEJ

OBSZAR STANOWISKA ARCHEOLOGICZNEGO

OZNACZENIA INFORMACYJNE:

KZP 28-52,VI,15 NUMER STANOWISKA ARCHEOLOGICZNEGO

PRZEDSIĘBIORSTWO GOSPODARKI GRUNTAMI			
Pluski, ul. Pluszna 19			
MIEJSCOWY PLAN ZAGOSPODAROWANIA PRZESTRZENNEGO GMINY IŁAWA W OBRĘBIE GEODEZYJNYM STRADOMNO (DZIAŁKI NR 27/7 I 27/8)			
AUTOR OPRACOWANIA		PODPIS	SKALA 1:1000
GŁÓWNY PROJEKTANT	mgr inż. Maciej Wronka		DATA: 02.2019
PROJEKTANT	mgr inż. Emilia Gołuszka - Wronka		ZAŁĄCZNIK NR 1