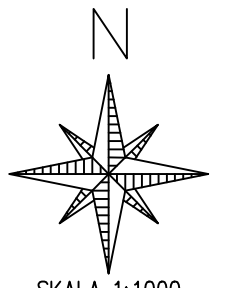
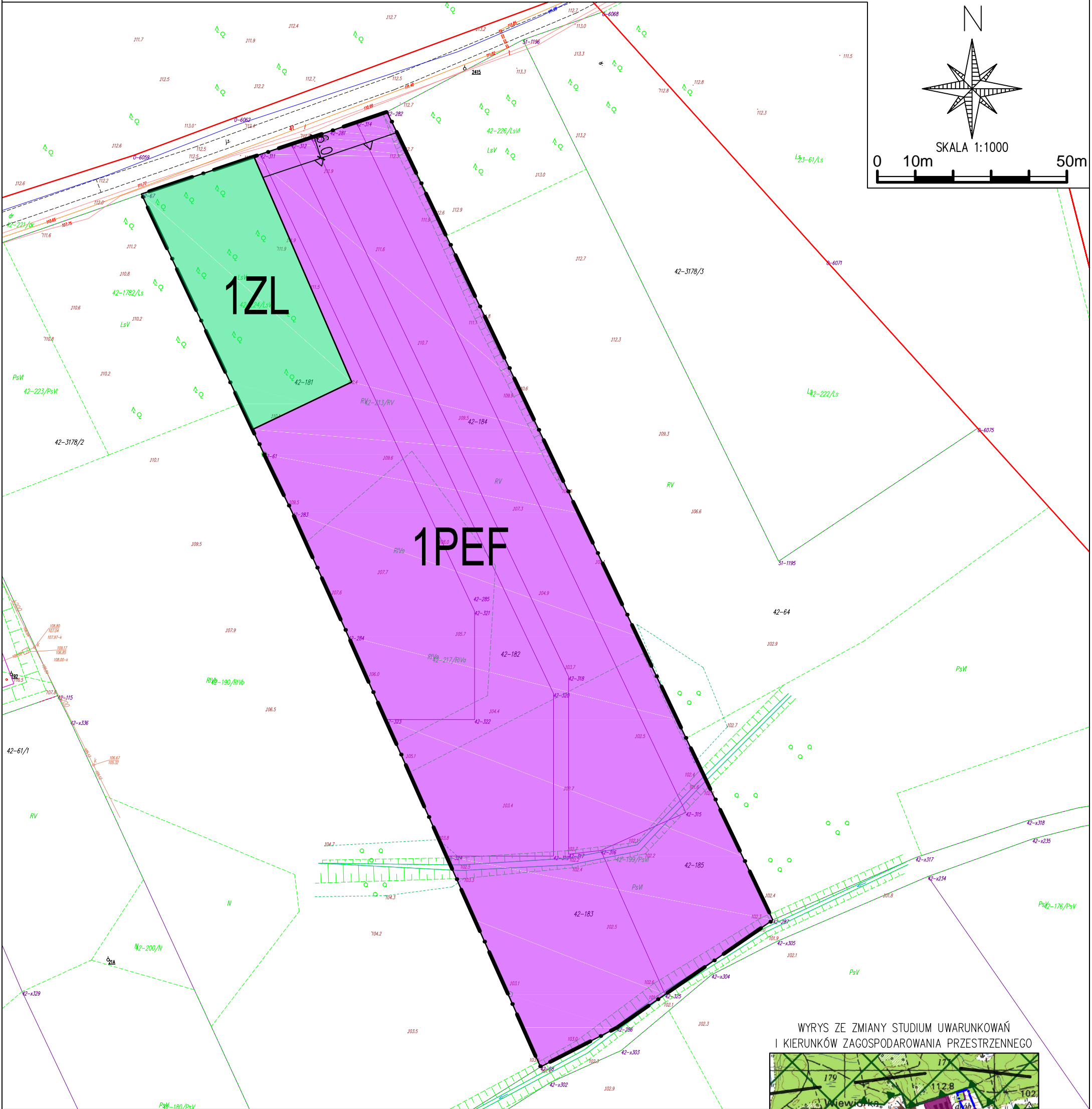


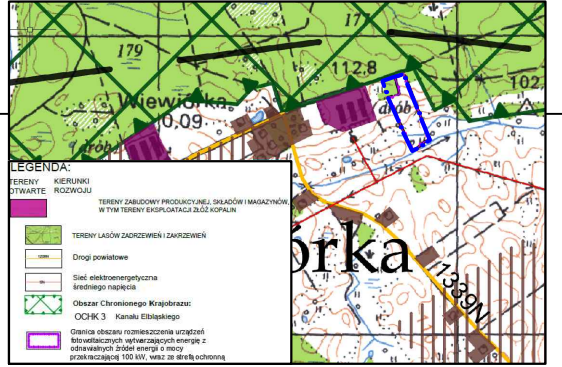
MIEJSCOWY PLAN ZAGOSPODAROWANIA PRZESTRZENNEGO GMINY IŁAWA W CZĘŚCI OBRĘBÓW GEODEZYJNYCH FRANCISZKOWO DOLNE, FRANCISZKOWO GÓRNE, WIEWIÓRKI I RUDZIENICE.

ZAŁĄCZNIK NR 1
ARKUSZ NR 1
DO UCHWAŁY NR ...
RADY GMINY IŁAWA
Z DNIA ...



SKALA 1:1000

WYRYS ZE ZMIANY STUDIUM UWARUNKOWAŃ
I KIERUNKÓW ZAGOSPODAROWANIA PRZESTRZENNEGO



USTALENIA:

- GRANICA PLANU
- LINIE ROZGRANICZAJĄCE TERENY O RÓŻNYM PRZEZNACZENIU LUB RÓŻNYCH ZASADACH ZAGOSPODAROWANIA
- NIEPRZEKRACZALNA LINIA ZABUDOWY
- PEF TERENY LOKALIZACJI OGNIW FOTOWOLTAICZNYCH O MOCY PRZEKRACZAJĄCEJ 100 kW WRAZ ZE STREFAMI OCHRONNYMI
- ZL TEREN LASU

OZNACZENIE INFORMACYJNE:

WYMIAROWANIE W METRACH

obręb geodezyjny Wiewiórki

 Pluski, ul. Pluszna 25	MIEJSCOWY PLAN ZAGOSPODAROWANIA PRZESTRZENNEGO GMINY IŁAWA W CZĘŚCI OBRĘBÓW GEODEZYJNYCH FRANCISZKOWO DOLNE, FRANCISZKOWO GÓRNE, WIEWIÓRKI I RUDZIENICE.		ZAŁĄCZNIK NR 1 ARKUSZ NR 1
	AUTORZY OPRACOWANIA	mgr inż. Emilia Gałuszka - Wronka	SKALA 1:1000
GLÓWNY PROJEKTANT	mgr inż. Maciej Wronka	DATA: 05.2021	