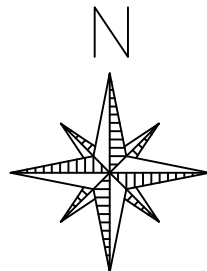
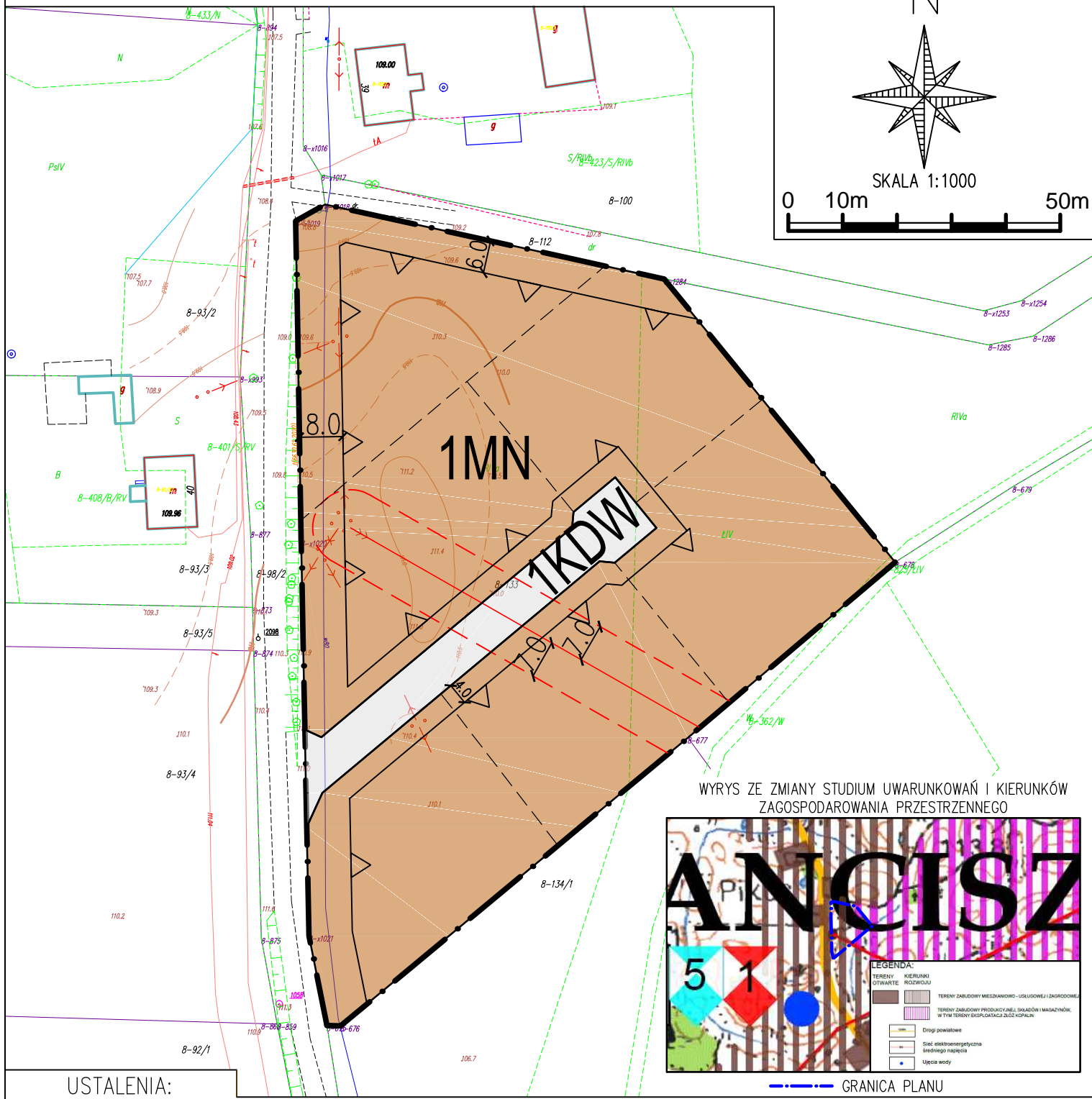
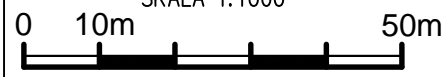


MIEJSCOWY PLAN ZAGOSPODAROWANIA PRZESTRZENNEGO  
 GMINY IŁAWA W CZĘŚCI OBRĘBÓW GEODEZYJNYCH  
 FRANCISZKOWO DOLNE, FRANCISZKOWO GÓRNE,  
 WIEWIÓRKI I RUDZIENICE.

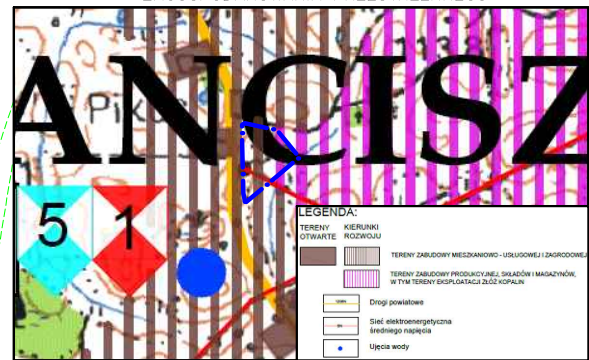
ZAŁĄCZNIK NR 1  
 ARKUSZ NR 2  
 DO UCHWAŁY NR ...  
 RADY GMINY IŁAWA  
 Z DNIA ...



SKALA 1:1000



WYRYS ZE ZMIANY STUDIUM UWARUNKOWAŃ I KIERUNKÓW  
 ZAGOSPODAROWANIA PRZESTRZENNEGO



LEGENDA:

	TERENY ZABUDOWY MIESZKANIOWEJ - USŁUGOWE I ZAGRODOWE
	TERENY ZABUDOWY PRZEMYSŁOWEJ, SKŁADÓW I MAGAZYNÓW, W TYM TERENY EKSPLOATACJI ZŁÓŻY WAPNIA
	Drugi powiatowe
	Sieć elektroenergetyczna średniego napięcia
	Ujęcie wody

--- GRANICA PLANU

USTALENIA:

- GRANICA PLANU
- LINIE ROZGRANICZAJĄCE TERENY O RÓŻNYM PRZEZNACZENIU LUB RÓŻNYCH ZASADACH ZAGOSPODAROWANIA
- NIEPRZEKRACZALNA LINIA ZABUDOWY
- MN TERENY ZABUDOWY MIESZKANIOWEJ JEDNORODZINNEJ
- KDW TERENY DRÓG WEWNĘTRZNYCH
- PAS TERENU OCHRONY FUNKCYJNEJ WOKÓŁ LINII ELEKTROENERGETYCZNEJ ŚREDNIEGO NAPIĘCIA

OZNACZENIA INFORMACYJNE:

- PRZEBIEG ISTNIEJĄCEJ LINII ELEKTROENERGETYCZNEJ ŚREDNIEGO NAPIĘCIA
- PROPONOWANY PODZIAŁ NA DZIAŁKI
- WYMIAROWANIE W METRACH

obręb geodezyjny Franciszkowo Górne

 Pluści, ul. Piłsudzka 25	MIEJSCOWY PLAN ZAGOSPODAROWANIA PRZESTRZENNEGO GMINY IŁAWA W CZĘŚCI OBRĘBÓW GEODEZYJNYCH FRANCISZKOWO DOLNE, FRANCISZKOWO GÓRNE, WIEWIÓRKI I RUDZIENICE.	
	AUTORZY OPRACOWANIA	PODPIS
GŁÓWNY PROJEKTANT	mgr inż. Emilia Galuszka - Wronka	ZAŁĄCZNIK NR 1 ARKUSZ NR 2 SKALA 1:1000 DATA: 05.2021
PROJEKTANT	mgr inż. Maciej Wronka	