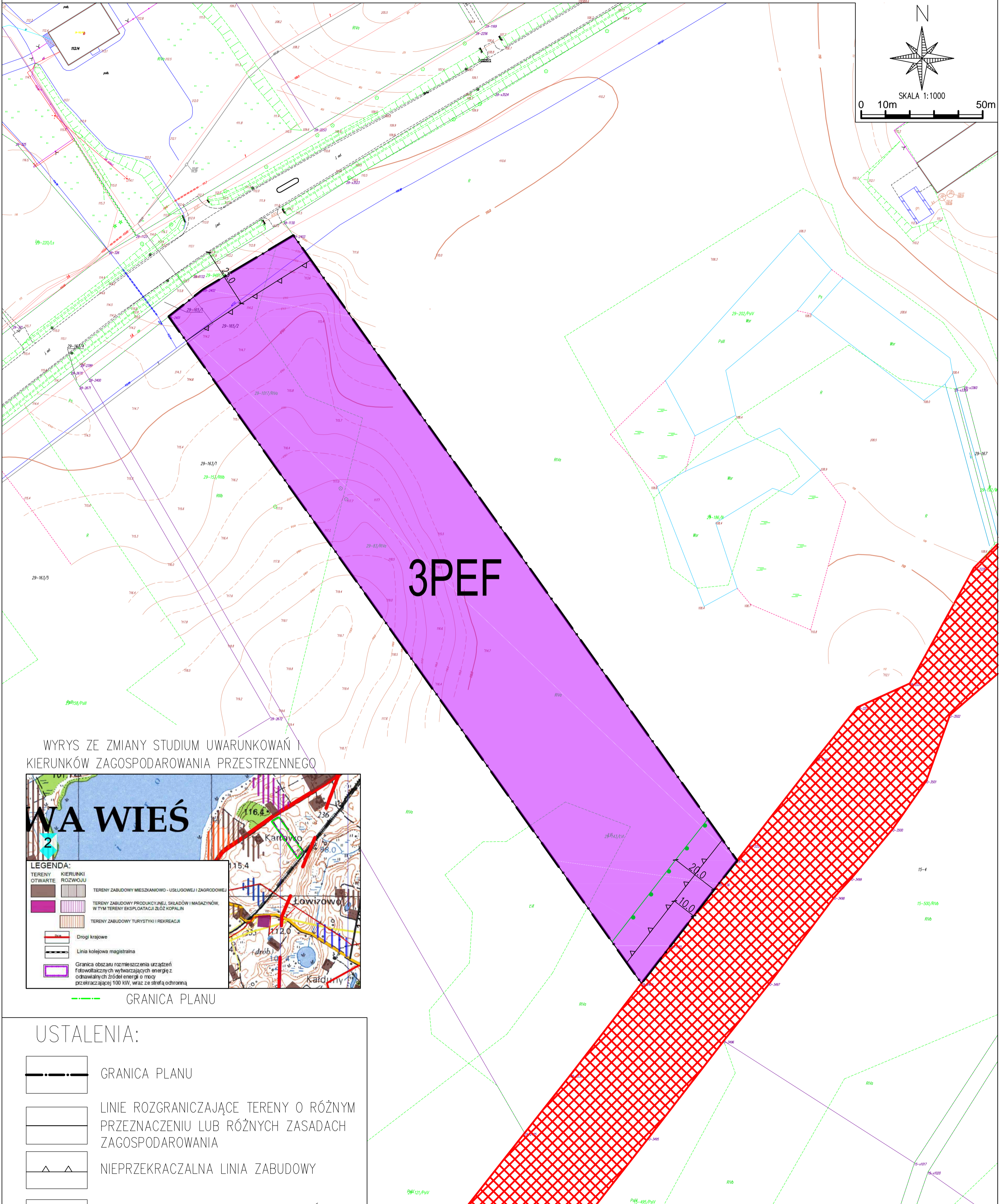
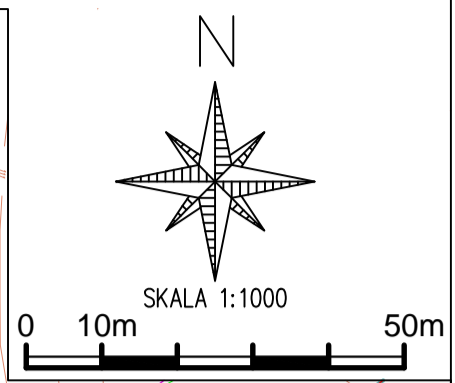
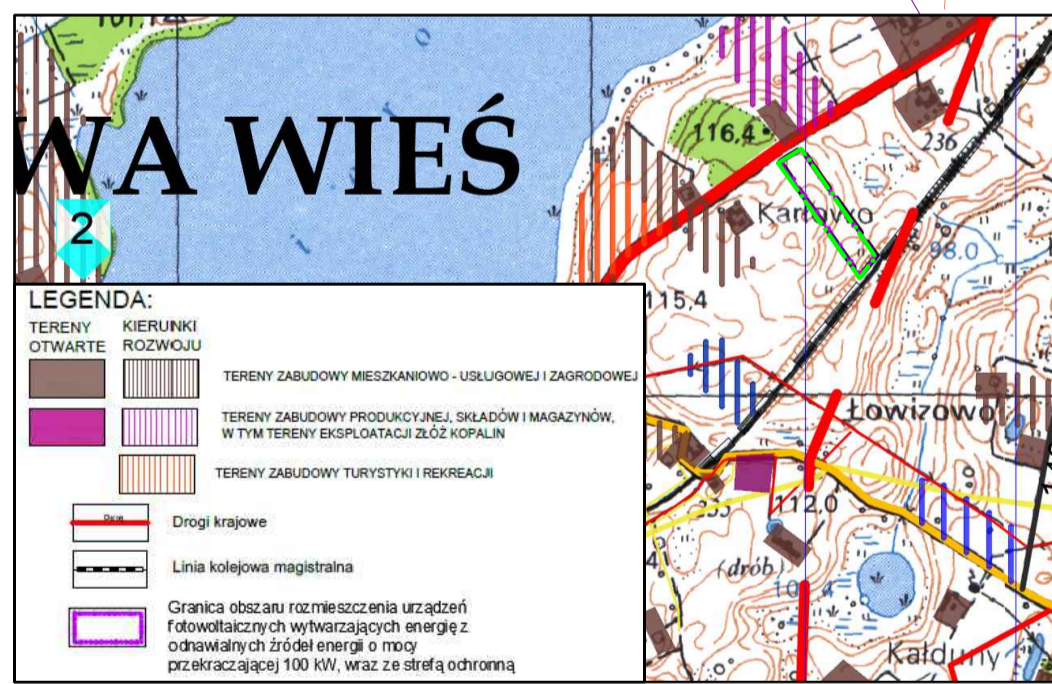


MIEJSCOWY PLAN ZAGOSPODAROWANIA PRZESTRZENNEGO GMINY IŁAWA
W CZĘŚCI OBREBÓW GEODEZYJNYCH FRANCISZKOWO DOLNE, FRANCISZKOWO
GÓRNE, WIEWIÓRKI I RUDZIENCE.

ZAŁĄCZNIK NR 1
ARKUSZ NR 8
DO UCHWAŁY NR ...
RADY GMINY IŁAWA
Z DNIA ...

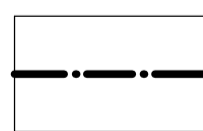
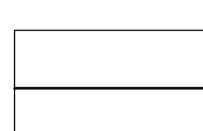
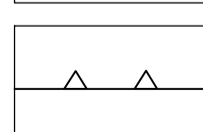
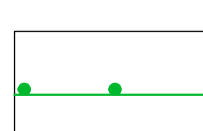
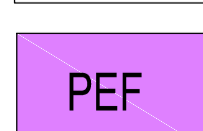


WYRYS ZE ZMIANY STUDIUM UWARUNKOWAŃ I
KIERUNKÓW ZAGOSPODAROWANIA PRZESTRZENNEGO



GRANICA PLANU

USTALENIA:

-  GRANICA PLANU
-  LINIE ROZGRANICZAJĄCE TERENY O RÓŻNYM PRZEZNACZENIU LUB RÓŻNYCH ZASADACH ZAGOSPODAROWANIA
-  NIEPRZEKRACZALNA LINIA ZABUDOWY
-  GRANICA STREFY OCHRONNEJ TERENÓW KOLEJOWYCH
-  TERENY LOKALIZACJI OGNIW FOTOWOLTAICZNYCH O MOCY PRZEKRACZAJĄCEJ 100 kW WRAZ ZE STREFAMI OCHRONNYMI

OZNACZENIE INFORMACYJNE:

 WYMIAROWANIE W METRACH

obwód geodezyjny Rudzienice



GŁÓWNY PROJEKTANT
mgr inż. Emilia Gatuszka - Wronka
PROJEKTANT
mgr inż. Maciej Wronka

MIEJSCOWY PLAN ZAGOSPODAROWANIA PRZESTRZENNEGO GMINY IŁAWA W CZĘŚCI OBREBÓW GEODEZYJNYCH FRANCISZKOWO DOLNE, FRANCISZKOWO GÓRNE, WIEWIÓRKI I RUDZIENCE.

AUTOR OPRACOWANIA	mgr inż. Emilia Gatuszka - Wronka	PODPIS	ZAŁĄCZNIK NR 1 ARKUSZ NR 8
			SKALA 1:1000
			DATA: 05.2021