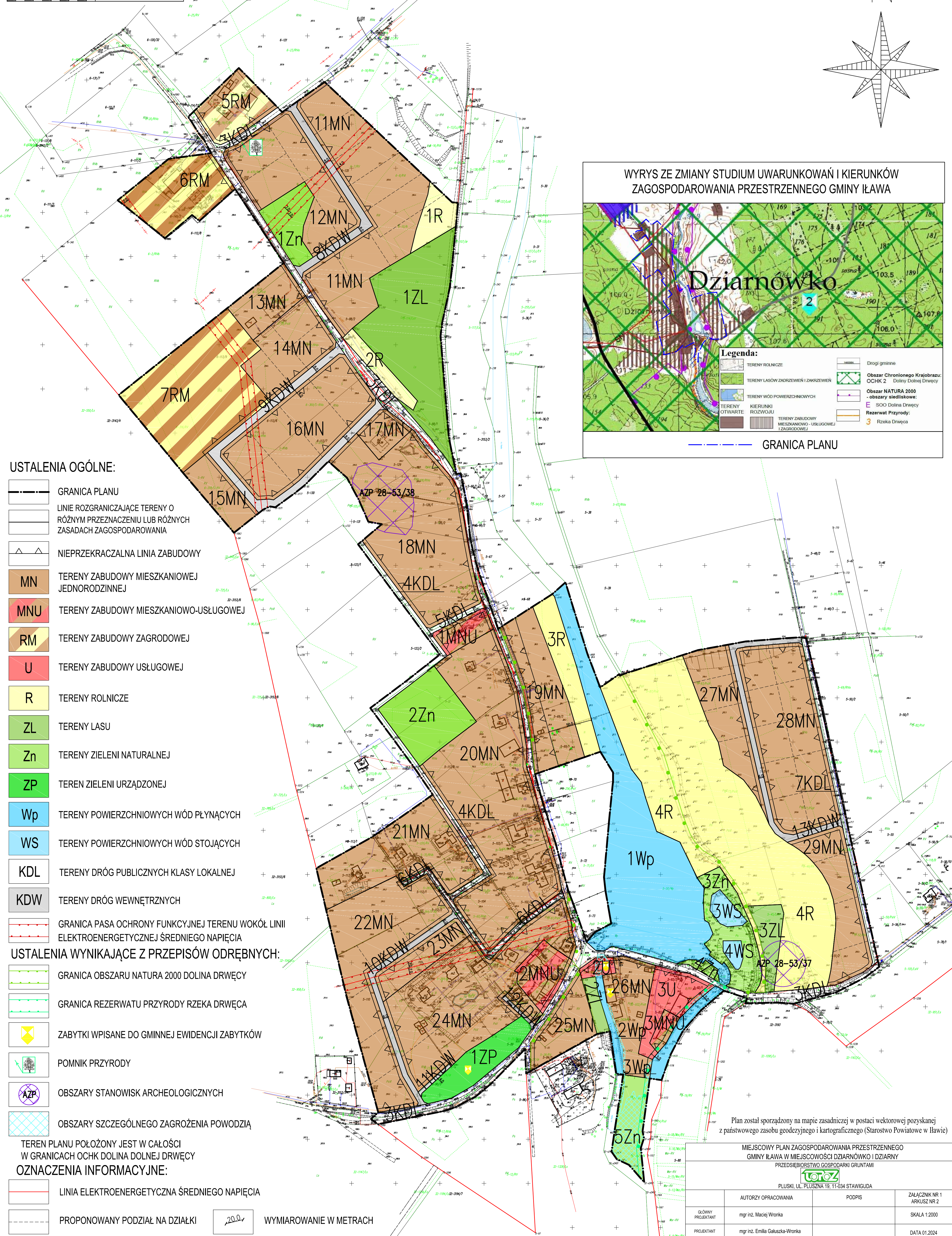
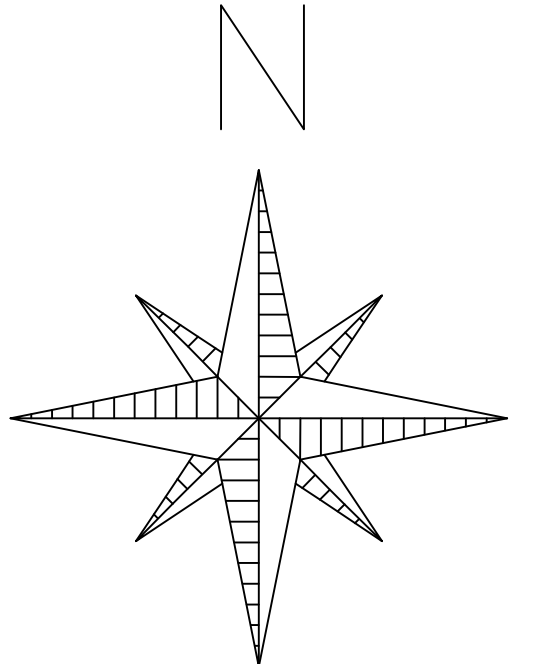
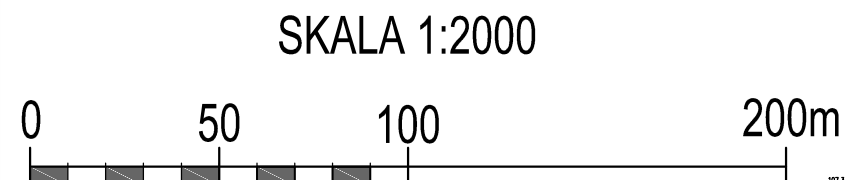


MIEJSCOWY PLAN ZAGOSPODAROWANIA PRZESTRZENNEGO GMINY IŁAWA W MIEJSCOWOŚCI DZIARNÓWKO I DZIARNY

ZAŁĄCZNIK NR 1
ARKUSZ NR 2
DO UCHWAŁY NR ...
RADY GMINY IŁAWA
Z DNIA ...



USTALENIA OGÓLNE:

- GRANICA PLANU
- LINIE ROZGRANICZAJĄCE TERENY O RÓŻNYM PRZEZNACZENIU LUB RÓŻNYCH ZASADACH ZAGOSPODAROWANIA
- NIEPRZEKACZALNA LINIA ZABUDOWY
- MN** TERENY ZABUDOWY MIESZKANIOWEJ JEDNORODZINNEJ
- MNU** TERENY ZABUDOWY MIESZKANIOWO-USŁUGOWEJ
- RM** TERENY ZABUDOWY ZAGRODOWEJ
- U** TERENY ZABUDOWY USŁUGOWEJ
- R** TERENY ROLNICZE
- ZL** TERENY LASU
- Zn** TERENY ZIELENI NATURALNEJ
- ZP** TEREN ZIELENI URZĄDZONEJ
- Wp** TERENY POWIERZCHNIOWYCH WÓD PŁYNĄCYCH
- WS** TERENY POWIERZCHNIOWYCH WÓD STOJĄCYCH
- KDL** TERENY DRÓG PUBLICZNYCH KLASY LOKALNEJ
- KDW** TERENY DRÓG WEWNĘTRZNYCH
- GRANICA PASA OCHRONY FUNKCYJNEJ TERENU WOKÓŁ LINII ELEKTROENERGETYCZNEJ ŚREDNIEGO NAPIĘCIA

USTALENIA WYNIKAJĄCE Z PRZEPISÓW ODRĘBNYCH:

- GRANICA OBSZARU NATURA 2000 DOLINA DRWĘCY
- GRANICA REZERWATU PRZYRODY RZĘKA DRWĘCA
- ZABYTKI WPISANE DO GMINNEJ EWIDENCJI ZABYTKÓW
- POMNIK PRZYRODY
- OBSZARY STANOWISK ARCHEOLOGICZNYCH
- OBSZARY SZCZEGÓLNEGO ZAGROŻENIA POWODZIĄ

TEREN PLANU POŁOŻONY JEST W CAŁOŚCI
W GRANICACH OCHK DOLINA DOLNEJ DRWĘCY

OZNACZENIA INFORMACYJNE:

- LINIA ELEKTROENERGETYCZNA ŚREDNIEGO NAPIĘCIA
- PROPONOWANY PODZIAŁ NA DZIAŁKI

WYMIAROWANIE W METRACH

Plan został sporządzony na mapie zasadniczej w postaci wektorowej pozyskanej z państwowego zasobu geodezyjnego i kartograficznego (Starostwo Powiatowe w Iławie)

MIEJSCOWY PLAN ZAGOSPODAROWANIA PRZESTRZENNEGO
GMINY IŁAWA W MIEJSCOWOŚCI DZIARNÓWKO I DZIARNY
PRZEDSIĘBIORSTWO GOSPODARKI GRUNTAMI

PLUSKI UL. PŁUSZNA 19, 11-034 STAWIGUDA			
AUTORZY OPRACOWANIA	mgr inż. Maciej Wronka	PODPIS	ZAŁĄCZNIK NR 1 ARKUSZ NR 2
PROJEKTANT	mgr inż. Emilia Gałuszka-Wronka		SKALA 1:2000
			DATA 01.2024