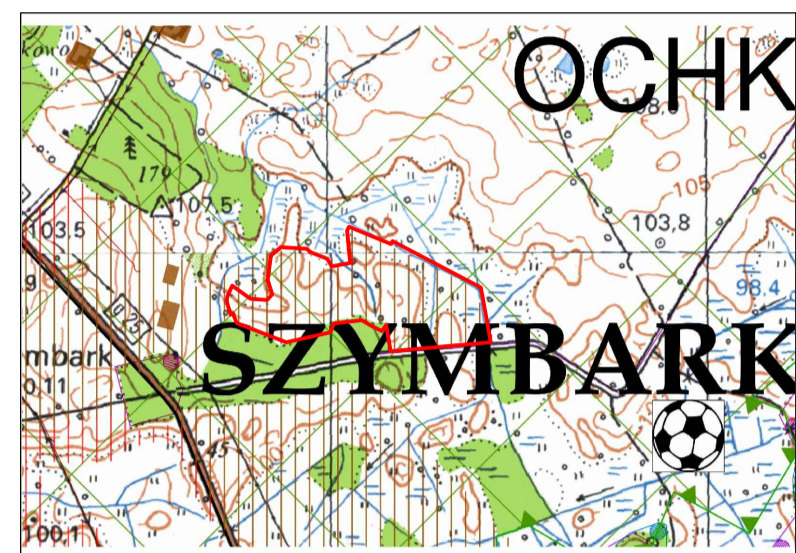


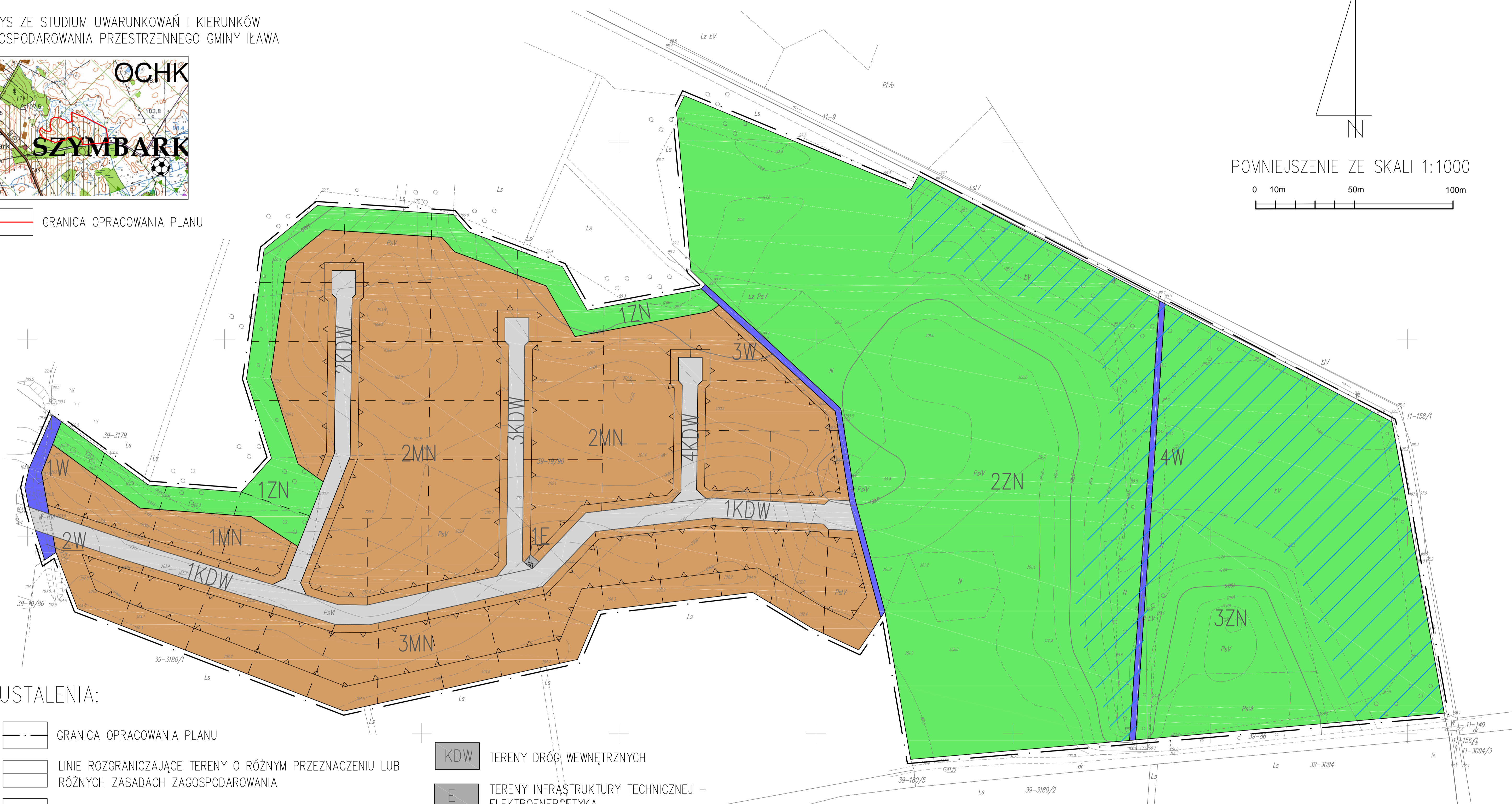
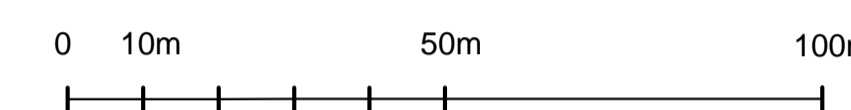
# STRUKTURA FUNKCJONALNO – PRZESTRZENNA DLA PROJEKTU MIEJSCOWEGO PLANU ZAGOSPODAROWANIA PRZESTRZENNEGO GMINY IŁAWA W OBRĘBIE GEODEZYJNYM SZYMBRAK

WYRYS ZE STUDIUM UWARUNKOWAŃ I KIERUNKÓW ZAGOSPODAROWANIA PRZESTRZENNEGO GMINY IŁAWA



GRANICA OPRACOWANIA PLANU

POMNIEJSZENIE ZE SKALI 1:1000



## USTALENIA:

- GRANICA OPRACOWANIA PLANU
- LINIE ROZGRANICZAJĄCE TERENY O RÓŻNYM PRZEZNACZENIU LUB RÓŻNYCH ZASADACH ZAGOSPODAROWANIA
- NIEPRZEKRACZALNA LINIA ZABUDOWY
- MN TERENY ZABUDOWY MIESZKANIOWEJ JEDNORODZINNEJ
- ZN TERENY ZIELENI NATURALNEJ
- W TERENY ROWÓW
- KDW TERENY DRÓG WEWNĘTRZNYCH
- E TERENY INFRASTRUKTURY TECHNICZNEJ – ELEKTROENERGETYKA
- OBSZARY ZAGROŻENIA POWODZIĄ
- ZASADY PODZIAŁU NA DZIAŁKI

## OZNACZENIA INFORMACYJNE:

Powyższa struktura funkcjonalno – przestrzenna uwzględni wszelkie zalecenia i wymagania środowiskowe stawiane dla projektu miejscowego planu zagospodarowania. Struktura planu uwzględni wymogi środowiskowe oraz wszelkie inne zawarte w części tekstowej opracowania. Wszystkie tereny cenne przyrodniczo zostały prawidłowo wrysowane i zabezpieczone przed ewentualnymi negatywnymi oddziaływaniami – szczególnie dotyczy to terenów podmokłych oraz zbiorników wodnych. Opracowanie wykonano na materiale otrzymanym od zleceniodawcy.

PRZEDSIĘBIORSTWO GOSPODARKI GRUNTAMI UL. PIŁA 19			
STRUKTURA FUNKCJONALNO-PRZESTRZENNA DLA MIEJSCOWEGO PLANU ZAGOSPODAROWANIA PRZESTRZENNEGO GMINY IŁAWA W OBRĘBIE GEODEZYJNYM SZYMBARK			
OPRACOWAŁ		PODPIS	DATA
mgr inż. Maciej Wranka			02.2018
			ZAŁĄCZNIK NR 1