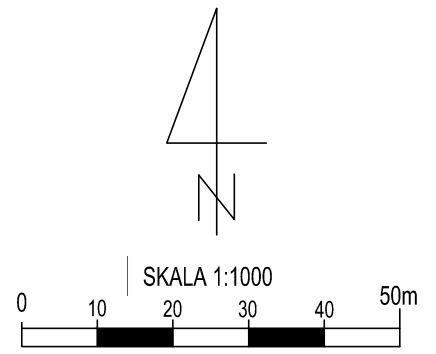
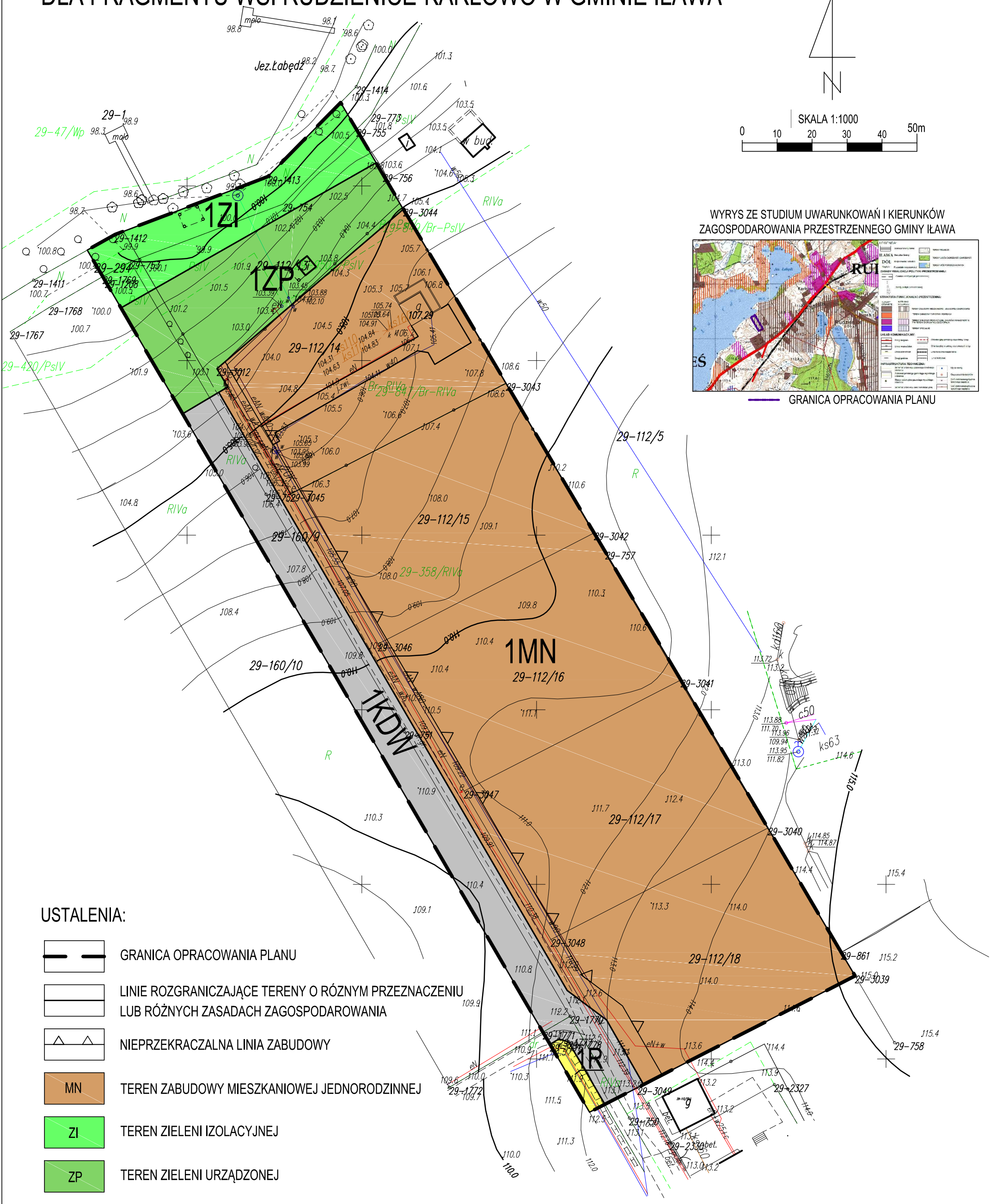
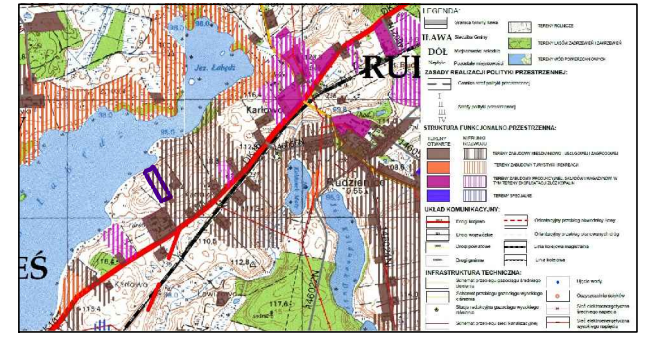


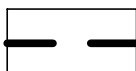


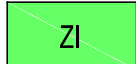
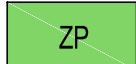


MIEJSCOWY PLAN ZAGOSPODAROWANIA PRZESTRZENNEGO DLA FRAGMENTU WSI RUDZIENICE-KARŁOWO W GMINIE IŁAWA




WYRYS ZE STUDIUM UWARUNKOWAŃ I KIERUNKÓW
ZAGOSPODAROWANIA PRZESTRZENNEGO GMINY IŁAWA



USTALENIA:

-  GRANICA OPRACOWANIA PLANU
-  LINIE ROZGRANICZAJĄCE TERENY O RÓŻNYM PRZEZNACZENIU
LUB RÓŻNYCH ZASADACH ZAGOSPODAROWANIA
-  NIEPRZEKRACZALNA LINIA ZABUDOWY
-  MN TEREN ZABUDOWY MIESZKANIOWEJ JEDNORODZINNEJ
-  ZI TEREN ZIELENI IZOLACYJNEJ
-  ZP TEREN ZIELENI URZĄDZONEJ
-  R TEREN ROLNICZY
-  KDW TEREN DROGI WEWNĘTRZNEJ

PRZEDSIĘBIORSTWO GOSPODARKI GRUNTAMI			
 Pluski, ul. Pluszna 19			
MIEJSCOWY PLAN ZAGOSPODAROWANIA PRZESTRZENNEGO DLA FRAGMENTU WSI RUDZIENICE-KARŁOWO W GMINIE IŁAWA			
AUTORZY OPRACOWANIA		PODPIS	SKALA 1:1000
GLÓWNY PROJEKTANT	mgr. inż. Maciej Wronka		
PROJEKTANT	mgr. inż. Emilia Galuszka-Wronka		DATA 04.2019
PROJEKTANT	mgr. inż. Marta Witkowska		ZALĄCZNIK NR 1