

<b>2855</b> - Nr II-10/06 Rady Miejskiej w Olsztynku z dnia 6 grudnia 2006 r. w sprawie obniżenia średniej ceny skupu żyta dla celów podatku rolnego na terenie Gminy Olsztynnek. ....	13245
<b>2856</b> - Nr II-11/06 Rady Miejskiej w Olsztynku z dnia 6 grudnia 2006 r. w sprawie ustalenia wzorów formularzy deklaracji i informacji na podatek od nieruchomości, podatek rolny i podatek leśny.....	13245
<b>2857</b> - Nr II/7/06 Rady Gminy Wieliczki z dnia 6 grudnia 2006 r. w sprawie określenia stawek podatku od nieruchomości.....	13266

## 2818

### ROZPORZĄDZENIE Nr 50 Wojewody Warmińsko-Mazurskiego z dnia 13 grudnia 2006 r.

#### w sprawie zlikwidowania rezerwatu przyrody „Czapliniec Werski”.

Na podstawie art. 13 ust. 3 ustawy z dnia 16 kwietnia 2004 r. o ochronie przyrody (Dz. U. Nr 92, poz. 880 z 2005 r. Nr 113, poz. 954 oraz Nr 130, poz. 1087) zarządza się, co następuje:

§ 1. Likwiduje się rezerwat przyrody „Czapliniec Werski”.

§ 2. Rozporządzenie wchodzi w życie po upływie 14 dni od dnia ogłoszenia w Dzienniku Urzędowym Województwa Warmińsko-Mazurskiego<sup>1)</sup>.

Wojewoda Warmińsko-Mazurski  
Adam Supeł

<sup>1</sup> Niniejsze rozporządzenie było poprzedzone zarządzeniem Ministra Leśnictwa i Przemysłu Drzewnego z dnia 12 października 1982 r. w sprawie uznania za rezerwat przyrody (M.P. Nr 25, poz. 234), zmienionym zarządzeniem Ministra Ochrony Środowiska, Zasobów Naturalnych i Leśnictwa z dnia 11 lutego 1992 r. w sprawie zniesienia ochrony obszarów uznanych za rezerwaty przyrody (M.P. Nr 6, poz. 39), które traci moc z dniem wejścia w życie niniejszego rozporządzenia.

## 2819

### UCHWAŁA Nr XXXVI/320/06 Rady Gminy Iława z dnia 23 lutego 2006 r.

#### w sprawie uchwalenia zmiany miejscowego planu zagospodarowania przestrzennego gminy Iława w obrębie wsi Nowa Wieś.

Na podstawie art. 18 ust. 2 pkt 5 ustawy z dnia 8 marca 1990 r. o samorządzie gminnym (Dz. U. z 2001 r. Nr 142, poz. 1591, z 2002 r. Nr 23, poz. 220, Nr 62, poz. 558, Nr 113, poz. 984, Nr 153, poz. 1271, Nr 214, poz. 1806, z 2003 r. Nr 80, poz. 717, Nr 162, poz. 1568, z 2004 r. Nr 102, poz. 1055, Nr 116, poz. 1203, Nr 167, poz. 1759, z 2005 r. Nr 172, poz. 1441, Nr 175, poz. 1457) i art. 20 ust. 1 ustawy z dnia 27 marca 2003 r. o planowaniu i zagospodarowaniu przestrzennym (Dz. U. z 2003 r. Nr 80, poz. 717, z 2004 r. Nr 6, poz. 41, Nr 141, poz. 1492, z 2005 r. Nr 113, poz. 954, Nr 130, poz. 1087) Rada Gminy w Iławie, po stwierdzeniu zgodności zmiany planu z ustaleniami studium uwarunkowań i kierunków zagospodarowania przestrzennego gminy Iława,

uchwalonego uchwałą Nr XIX/146/2000 Rady Gminy Iława z dnia 14 kwietnia 2000 r. uchwała, co następuje:

§ 1. 1. Uchwala się zmianę miejscowego planu zagospodarowania przestrzennego gminy Iława w obrębie wsi Nowa Wieś, zwaną dalej „zmianą planu”.

2. Ustalenia zmiany planu stanowią treść niniejszej uchwały.

§ 2. 1. Granice zmiany planu określają uchwały: Nr XXIII/201/04 Rady Gminy w Iławie z dnia 26 listopada 2004 r. oraz Nr XXVI/222/05 Rady Gminy w Iławie z dnia 4 lutego 2005 r. w sprawie przystąpienia do

sporządzenia zmiany miejscowego planu zagospodarowania przestrzennego gminy Iława w obrębie wsi Nowa Wieś.

2. Załączniki Nr: 1, 2, 3, 4 i 5 do uchwały, zawierające treści rysunku zmiany planu, sporządzone na kopii mapy zasadniczej w skali: 1:2000, stanowią rysunek zmiany planu.

3. Rysunek zmiany planu obowiązuje w następującym zakresie ustaleń zmiany planu:

- granic zmiany planu,
- linii rozgraniczających tereny o różnym przeznaczeniu i zasadach zagospodarowania,
- nieprzekraczalnych linii zabudowy,
- zasad podziału terenu, dotyczących cech geometrycznych działek budowlanych,
- granic stref ochrony konserwatorskiej stanowisk archeologicznych,
- oznaczeń przeznaczenia terenów na cele: MN - zabudowy mieszkaniowej jednorodzinnej, U - usługowej, P - produkcyjnej, ZP - zieleni urządzonej, W - ujęcia wody, K - kanalizacji sanitarnej - przepompowni ścieków, KDW - dróg wewnętrznych.

4. Rozstrzygnięcia wymagane przepisami art. 20 ust. 1 ustawy o planowaniu i zagospodarowaniu przestrzennym zawiera załącznik Nr 6 do uchwały.

### § 3. Ustalenia dotyczące przeznaczenia terenu.

1.

Nr-y załączników do uchwały	Oznaczenie terenu	Przeznaczenie terenu:
1	1 MN	zabudowa mieszkaniowa jednorodzinna
2	2 MN, 3 MN	zabudowa mieszkaniowa jednorodzinna
	1 U, 2U	usługi
	1 W	ujęcie wody
3	4 MN, 5 MN, 11 MN	zabudowa mieszkaniowa jednorodzinna
	3 U, 6 U	usługi
	1 P	produkcja
	1 K, 2 K	kanalizacja sanitarna - przepompownie ścieków
4	1 KDW, 2 KDW	drogi wewnętrzne
	6 MN, 7 MN	zabudowa mieszkaniowa jednorodzinna
	4 U, 5 U	usługi
5	3 KDW	drogi wewnętrzne
	8 MN, 9 MN, 10 MN	zabudowa mieszkaniowa jednorodzinna
	1 ZP	zieleni urządzonej
	4 KDW	droga wewnętrzna

§ 4. Ustalenia dotyczące zasad ochrony i kształtowania ładu przestrzennego:

1. W granicach zmiany planu zasady ochrony i kształtowania ładu przestrzennego określone są ustaleniami:

- nieprzekraczalnych linii zabudowy,
- zasad kształtowania zabudowy,
- zasad podziału nieruchomości na działki budowlane.

2. W granicach zmiany planu nie ustala się lokalizacji inwestycji celu publicznego, o której mowa w przepisach art. 2 pkt 5 ustawy o planowaniu i zagospodarowaniu przestrzennym.

§ 5. Ustalenia dotyczące zasad ochrony środowiska, przyrody i krajobrazu kulturowego.

1. W granicach zmiany planu wskazuje się (odpowiednio) w odniesieniu do poziomu hałasu następujący rodzaj terenu, o którym mowa w przepisach prawa ochrony środowiska - zabudowę mieszkaniową.

§ 6. Ustalenia dotyczące zasad ochrony dziedzictwa kulturowego.

1. W granicach oznaczonych odpowiednio w rysunku zmiany planu stref ochrony konserwatorskiej stanowisk archeologicznych prowadzenie robót budowlanych w rozumieniu przepisów budowlanych należy poprzedzić ratowniczymi badaniami archeologicznymi.

2. W granicach zmiany planu wokół stref ochrony konserwatorskiej stanowisk archeologicznych ustala się pas terenu szerokości 10 m, w którym prace ziemne należy wykonywać pod nadzorem archeologicznym.

3. Przed przystąpieniem do w/w badań należy uzyskać od Warmińsko-Mazurskiego Wojewódzkiego Konserwatora Zabytków w Olsztynie określenie wymaganego rodzaju i zakresu tych badań.

4. Projekty budowlane inwestycji zlokalizowanych w granicach terenu stref ochrony konserwatorskiej stanowisk archeologicznych należy uzgodnić z Warmińsko-Mazurskim Wojewódzkim Konserwatorem Zabytków w Olsztynie.

§ 7. Ustalenia dotyczące parametrów i wskaźników kształtowania zabudowy:

1.

Oznaczenie terenu	Parametry i wskaźniki kształtowania zabudowy
1 MN, 2 MN, 3 MN, 4 MN, 5 MN, 6 MN, 7 MN, 8 MN, 9 MN, 10 MN, 11 MN	<ol style="list-style-type: none"> <li>Dla istniejących obiektów budowlanych zezwala się na: remont, rozbiorę, odbudowę, rozbudowę, nadbudowę i przebudowę budynków w rozumieniu właściwych przepisów budowlanych.</li> <li>Na działkach niezabudowanych zezwala się na lokalizację jednego budynku mieszkalnego jednorodzinnego wraz z jednym budynkiem gospodarczym i garażowym.</li> <li>Budynki mieszkalne jednorodzinne należy kształtować jako wolnostojące o wysokości 2 kondygnacji nadziemnych, z drugą kondygnacją w poddaszu użytkowym.</li> <li>Budynki gospodarcze i garażowe należy kształtować do wysokości jednej kondygnacji nadziemnej.</li> <li>Zadaszenia zabudowy należy kształtować w formie dachów dwuspadowych lub wielospadowych o kącie nachylenia połaci dachowych do płaszczyzny przekroju poziomego budynku w przedziale 30°-45°.</li> <li>Na każdej z działek budowlanych powierzchnia zabudowy budynkiem gospodarczym i garażowym nie powinna przekraczać 20% powierzchni zabudowy mieszkaniowej jednorodzinnej.</li> <li>Maksymalną powierzchnię zabudowy w stosunku do powierzchni działki ustala się w wielkości 25%.</li> <li>Minimalny udział powierzchni biologicznie czynnej w stosunku do powierzchni działki ustala się w wielkości 50%.</li> </ol>
1 U, 2 U, 3 U, 4 U, 5 U, 6 U, 1 P	<ol style="list-style-type: none"> <li>Zabudowę należy kształtować jako budynki do dwóch kondygnacji.</li> <li>Maksymalną powierzchnię zabudowy w stosunku do powierzchni działki ustala się w wielkości 50%.</li> <li>Minimalny udział powierzchni biologicznie czynnej w stosunku do powierzchni działki ustala się w wielkości 25%.</li> </ol>
1 ZP	<ol style="list-style-type: none"> <li>Na oznaczonych terenach nie zezwala się na budowę: <ol style="list-style-type: none"> <li>budynków (w rozumieniu przepisów budowlanych),</li> <li>budowli i obiektów małej architektury (w rozumieniu przepisów budowlanych).</li> </ol> </li> </ol>

2. Nieustalone w zmianie planu warunki zabudowy i zagospodarowania terenu regulują (odpowiednio) właściwe przepisy budowlane.

3. W granicach zmiany planu dla terenu oznaczonego w rysunku zmiany planu symbolem 3U, 1P ustala się możliwość lokalizacji właścicielskiej funkcji mieszkaniowej.

**§ 8.** Ustalenia dotyczące zasad podziału nieruchomości na działki budowlane.

1. W granicach zmiany planu podziały nieruchomości na działki budowlane powinny spełniać warunki określone dla działki budowlanej przepisami art. 2 pkt 12 ustawy o planowaniu i zagospodarowaniu przestrzennym wraz z ustaleniami i rysunkiem planu.

2. Minimalną powierzchnię dla działki budowlanej ustala się w wielkości 1000 m<sup>2</sup> z zastrzeżeniem pkt 3.

3. Minimalną powierzchnię dla działki budowlanej w obszarach oznaczonych w rysunku zmiany planu symbolami: 6 MN i 7 MN ustala się w wielkości 800 m<sup>2</sup>.

4. Zasady podziału terenu dotyczące cech geometrycznych działek budowlanych określa treść załączników Nr 1 - 5 do uchwały.

**§ 9.** Ustalenia dotyczące zasad budowy systemów komunikacji i infrastruktury technicznej.

1. Drogi i ciągi komunikacyjne:

Oznaczenie terenu	Funkcja komunikacyjna	Klasa techniczna	Min. szerokość pasa drogowego w liniach rozgraniczających
1 KDW, 2 KDW, 3 KDW	drogi wewnętrzne	Min. szerokość jedni - 5,0 m (jak dla ciągu pieszo-jezdnego w rozumieniu przepisów budowlanych)	12 m
4 KDW	droga wewnętrzna	Min. szerokość jedni - 5,0 m (jak dla ciągu pieszo-jezdnego w rozumieniu przepisów budowlanych)	10 m

2. W granicach planu:

a) linie zabudowy projektowanych budynków mieszkalnych należy lokalizować w minimalnej odległości 25 m licząc od zewnętrznej krawędzi drogi krajowej,

b) budynki mieszkalne i użyteczności publicznej powinny być usytuowane w odległości zapewniającej zachowanie (w zależności od przeznaczenia budynku) dopuszczalnego przepisami ochrony środowiska poziomu hałasu i wibracji.

3. Dla terenów w granicach zmiany planu zewnętrzny układ komunikacyjny stanowią drogi: krajowa Nr 16 i gminne.

4. W przypadku budowy sieci gazowych należy wykonać je na warunkach określonych właściwymi przepisami odrębnymi.

5. W granicach zmiany planu:

a) każda z działek budowlanych przeznaczonych pod zabudowę budynkami przeznaczonymi na pobyt ludzi

powinna mieć zapewnioną możliwość przyłączenia uzbrojenia działki lub bezpośrednio budynku do zewnętrznych sieci: wodociągowej, kanalizacji sanitarnej i elektroenergetycznej,

b) zaopatrzenie w ciepło każdej z działek budowlanych przeznaczonych na pobyt ludzi należy zapewnić z indywidualnych źródeł ciepła, z wykluczeniem stosowania paliw węglowych lub przez przyłączenie do sieci gazowej, o której mowa w punkcie 2,

c) wody powierzchniowe należy odprowadzić na teren nieutwardzony (alternatywnie zezwala się na inne rozwiązania zgodne z warunkami określonymi przepisami prawa wodnego i budowlanego).

6. Odprowadzenie ścieków z terenu w granicach zmiany planu następuje przez przyłączenie sieci kanalizacji sanitarnej zrealizowanej w w/w terenie do gminnej sieci kanalizacji sanitarnej z przesyłem ścieków do oczyszczalni ścieków w Iławie. Do czasu realizacji w/w systemu ustala się odprowadzenie ścieków do zbiorników bezodpływowych.

7. Zasady przyłączeń do sieci, o których mowa w punktach: 4 i 5 a) powinny być określone w stosownych warunkach technicznych, wydawanych na podstawie przepisów odrębnych.

8. W zmianie planu nie ustala się inwestycji z zakresu infrastruktury technicznej, należących do zadań własnych gminy.

**§ 10.** Ustalenia dotyczące stawek z tytułu art. 36 ust. 4 ustawy o planowaniu i zagospodarowaniu przestrzennym:

Oznaczenie terenu	Stawka w %
1 MN, 2 MN, 3 MN, 4 MN, 5 MN, 6 MN, 7 MN, 8 MN, 9 MN, 10 MN, 11 MN	15
1 U, 2 U, 3 U, 4 U, 5 U, 6 U	15
1 P	15
1 ZP	1
1 W	1
1 K, 2 K	1
1 KDW, 2 KDW, 3 KDW, 4 KDW	1

**§ 11.** 1. W granicach zmiany planu tracą moc ustalenia i rysunek miejscowego planu zagospodarowania przestrzennego gminy Iława w obrębie wsi Nowa Wieś uchwalonego uchwałą Nr XXVI/255/01 Rady Gminy w Iławie z dnia 8 lutego 2001 r. (Dz. Urz. Woj. Warmińsko-Mazurskiego Nr 60 z dnia 20.07.2001 r., poz. 983).

2. Zamiast w/w ustaleń i rysunku planu w granicach zmiany planu obowiązuje treść niniejszej uchwały wraz z rysunkiem zmiany planu (załącznikami Nr 1 - 5 do uchwały).

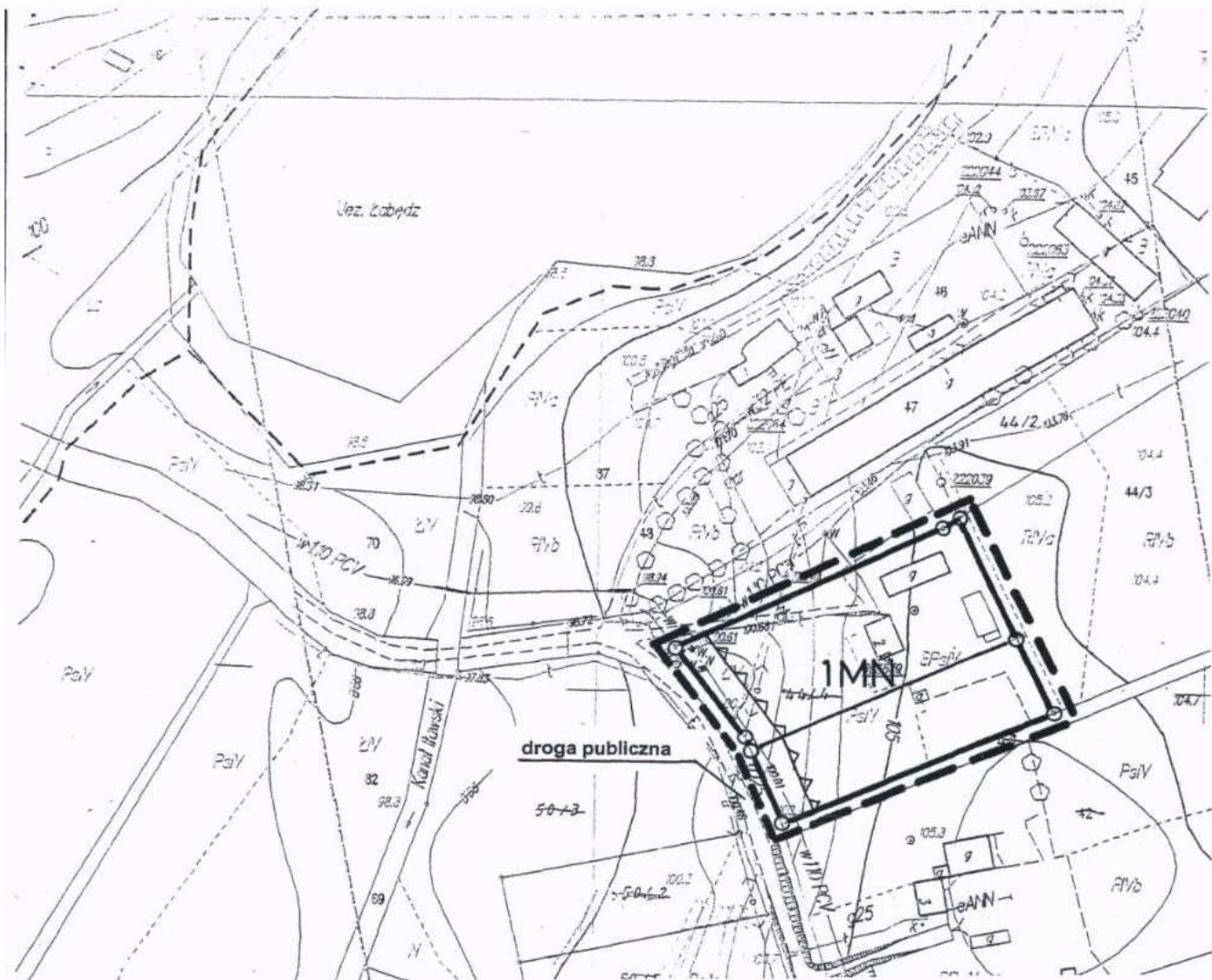
**§ 12.** 1. Uchwała podlega ogłoszeniu w Dzienniku Urzędowym Województwa Warmińsko-Mazurskiego.

2. Wykonanie uchwały powierza się Wójtowi Gminy Iława.

**§ 13.** Uchwała wchodzi w życie po 30 dniach od daty jej ogłoszenia w Dzienniku Urzędowym Województwa Warmińsko-Mazurskiego.

Przewodniczący Rady Gminy  
Roman Piotrkowski









SKALA 1:2000

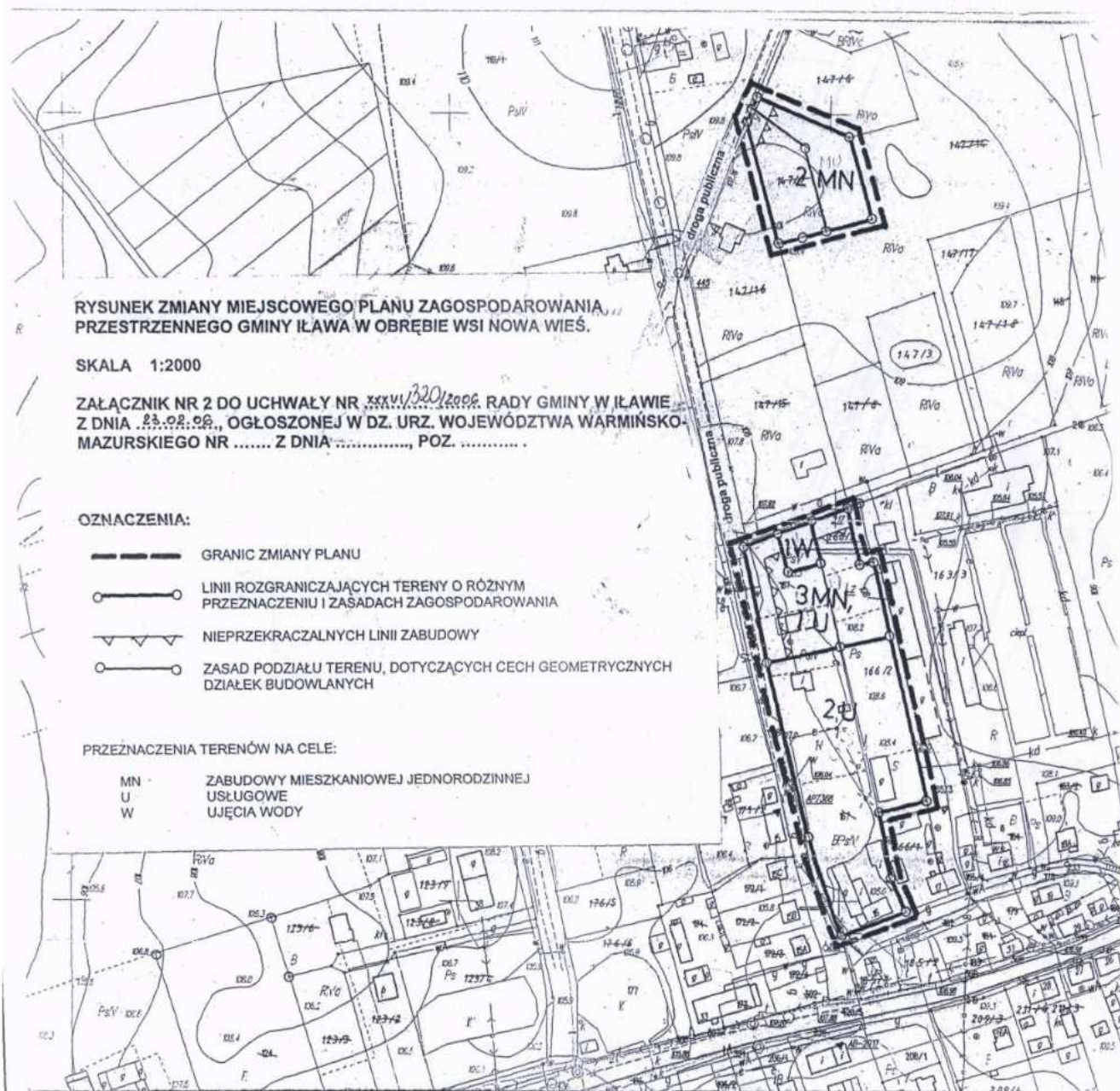
ZAŁĄCZNIK NR 1 DO UCHWAŁY NR XXXVI/1320/2006... RADY GMINY W IŁAWIE Z DNIA 23.02.06..., OGŁOSZONEJ W DZ. URZ. WOJEWÓDZTWA WARMIŃSKO-MAZURSKIEGO NR ..... Z DNIA ....., POZ. ....

**OZNACZENIA:**

-  GRANIC ZMIANY PLANU
-  LINII ROZGRANICZAJĄCYCH TERENY O RÓŻNYM PRZEZNACZENIU I ZASADACH ZAGOSPODAROWANIA
-  NIEPRZEKACZALNYCH LINII ZABUDOWY
-  ZASAD PODZIAŁU TERENU, DOTYCZĄCYCH CECH GEOMETRYCZNYCH DZIAŁEK BUDOWLANECH

**PRZEZNACZENIA TERENÓW NA CELE:**

MN ZABUDOWY MIESZKANIOWEJ JEDNORODZINNEJ

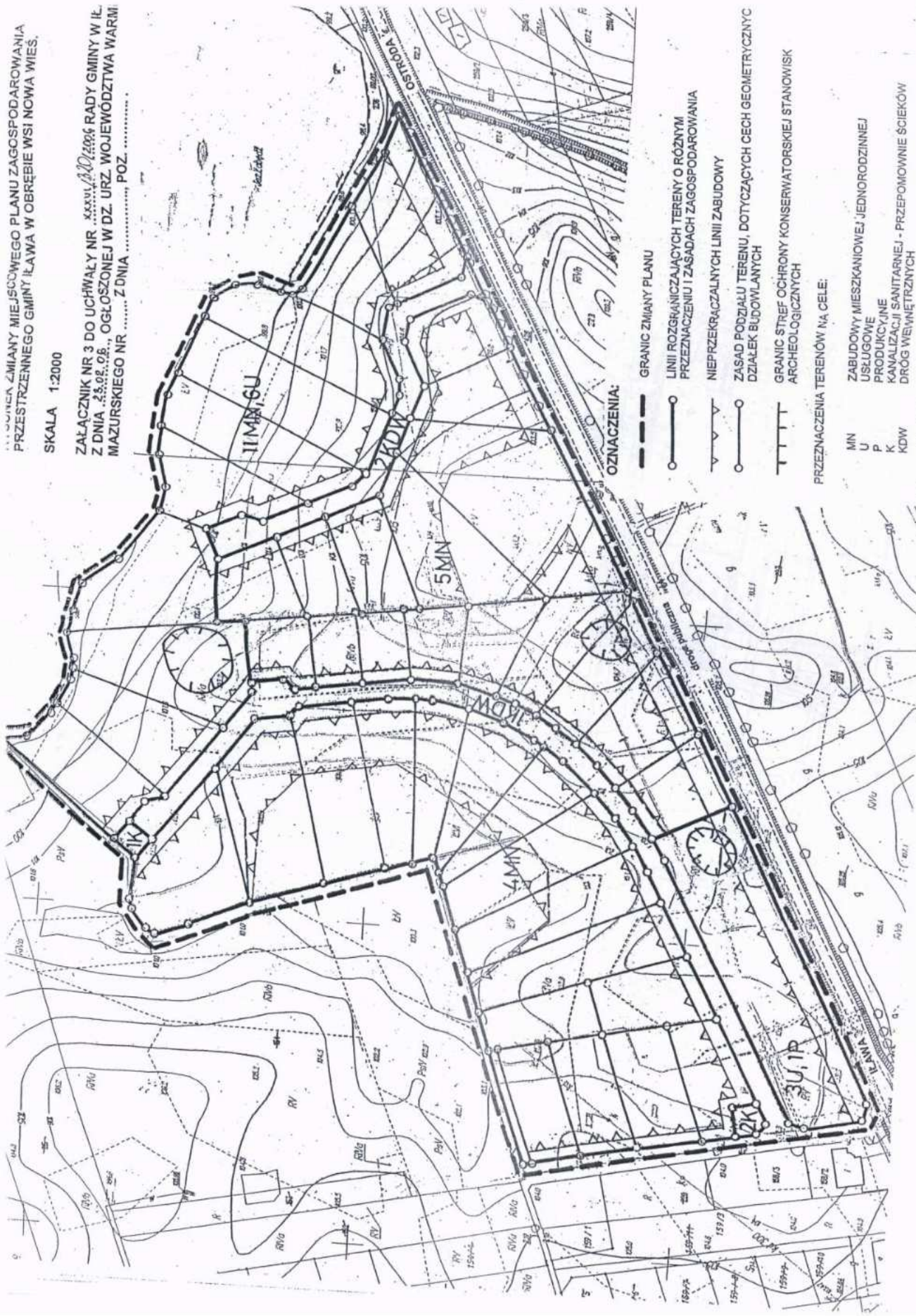




PROJEKT ZMIANY MIEJSCOWEGO PLANU ZAGOSPODAROWANIA  
PRZESTRZENNEGO GMINY IŁAWA W OBRĘBIE WSI NOWA WIEŚ.

SKALA 1:2000

ZALĄCZNIK NR 3 DO UCHWAŁY NR 1000/19/2016 RADY GMINY W IŁAWIE  
Z DNIA 28.09.2016., OGŁOSZONEJ W DZ. URZ. WOJEWÓDZTWA WARMIŃSKO-MAZURSKIEGO NR 2016/19/2016 Z DNIA 28.09.2016. POZ. ....



OZNACZENIA:

- GRANIC ZMIANY PLANU
- LINII ROZGRANICZAJĄCYCH TERENY O RÓŻNYM PRZEZNACZENIU I ZASADACH ZAGOSPODAROWANIA
- ▽ NIEPRZEKRACZALNYCH LINII ZABUDOWY
- ZASAD PODZIAŁU TERENU, DOTYCZĄCYCH CECH GEOMETRYCZNYCH DZIAŁEK BUDOWLANYCH
- GRANIC STREF OCHRONY KONSERWATORSKIEJ STANOWISK ARCHEOLOGICZNYCH

PRZEZNACZENIA TERENÓW NA CELE:

- MIN ZABUDOWY MIESZKANIOWEJ, JEDNORODZINNEJ
- U USŁUGOWE
- P PRODUKCYJNE
- K KANALIZACJI SANITARNEJ - PRZEPROMIENIE ŚCIEKÓW
- KDW DRÓG WIEJOWYCH









**RYСУNEK ZMIANY MIEJSCOWEGO PLANU ZAGOSPODAROWANIA  
PRZESTRZENNEGO GMINY IŁAWA W OBRĘBIE WSI NOWA WIEŚ.**

**SKALA 1:2000**

**ZAŁĄCZNIK NR 4 DO UCHWAŁY NR XXXVI/2006... RADY GMINY W IŁAWIE  
Z DNIA 23.08.06..., OGŁOSZONEJ W DZ. URZ. WOJEWÓDZTWA WARMIŃSKO-  
MAZURSKIEGO NR ..... Z DNIA ....., POZ. ....**

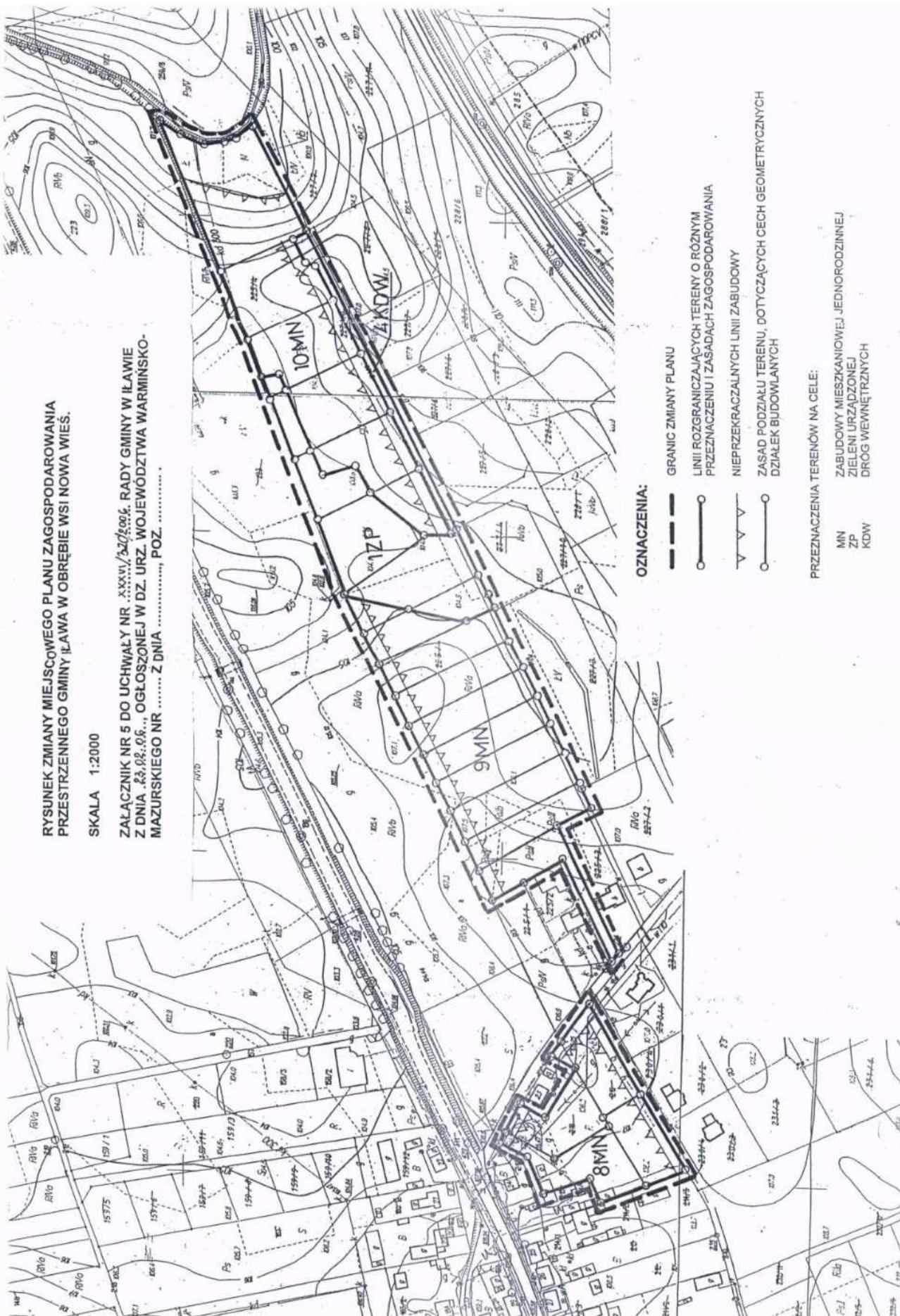
**OZNACZENIA:**

-  GRANIC ZMIANY PLANU
-  LINII ROZGRANICZAJĄCYCH TERENY O RÓŻNYM PRZEZNACZENIU I ZASADACH ZAGOSPODAROWANIA
-  NIEPRZEKRACZALNYCH LINII ZABUDOWY
-  ZASAD PODZIAŁU TERENU, DOTYCZĄCYCH CECH GEOMETRYCZNYCH DZIAŁEK BUDOWLANYCH

**PRZEZNACZENIA TERENÓW NA CELE:**

- |     |                                       |
|-----|---------------------------------------|
| MN  | ZABUDOWY MIESZKANIOWEJ JEDNORODZINNEJ |
| U   | USŁUGOWE                              |
| KDW | DRÓG WEWNĘTRZNYCH                     |







Załącznik Nr 2  
do uchwały Nr XXXVI/320/06  
Rady Gminy Iława  
z dnia 23 lutego 2006 r.

Na podstawie art. 20 ust. 1 ustawy z dnia 27 marca 2003 r. o planowaniu i zagospodarowaniu przestrzennym (Dz. U. z 2003 r. Nr 80, poz. 717, z 2004 r. Nr 6, poz. 41, Nr 141, poz. 1492, z 2005 r. Nr 113, poz. 954, Nr 130, poz. 1087) Rada Gminy Iława postanawia, co następuje:

1. Do projektu zmiany planu wniesiono uwagę w trybie przepisów art. 18 ustawy o planowaniu i zagospodarowaniu przestrzennym, rozstrzygniętą uchwałą Nr XXXVI/139/06 Rady Gminy Iława z dnia 23 lutego 2006 r.

2. W związku z treścią § 9 pkt 8 uchwały w granicach zmiany planu nie występują zadania własne gminy z zakresu infrastruktury technicznej, o których mowa w art. 20 ust. 1 ustawy o planowaniu i zagospodarowaniu przestrzennym.

## 2820

### UCHWAŁA Nr XLIV/72/06 Rady Miejskiej w Kisielicach z dnia 25 października 2006 r.

#### w sprawie szczegółowych warunków przyznawania i odpłatności za usługi opiekuńcze i specjalistyczne usługi opiekuńcze oraz szczegółowych warunków częściowego lub całkowitego zwalniania od opłat jak również trybu ich pobierania.

Na podstawie art. 18 ust. 2 pkt 15 art. 40 ust. 1 i art. 41 ust. 1 ustawy z dnia 8 marca 1990 r. o samorządzie gminnym (tekst jednolity: Dz. U. z 2001 r. Nr 142, poz. 1591 z późn. zmianami) oraz art. 50 ust. 6 i art. 96 ust. 2 ustawy z dnia 12 marca 2004 r. o pomocy społecznej (Dz. U. Nr 64, poz. 593 z późn. zm.) Rada Miejska w Kisielicach uchwala, co następuje:

§ 1. 1. Osobie samotnej, która z powodu wieku, choroby lub innych przyczyn wymaga pomocy innych osób, a jest jej pozbawiona przysługuje pomoc w formie usług opiekuńczych lub specjalistycznych usług opiekuńczych.

2. Usługi opiekuńcze lub specjalistyczne usługi opiekuńcze mogą być przyznane również osobie, która wymaga pomocy innych osób, a rodzina, a także wspólnie niezamieszkujący małżonek, wstępni, zstępni nie mogą takiej pomocy zapewnić.

§ 2. Decyzje o przyznaniu lub odmowie pomocy określonej w § 1 na podstawie wniosku pracownika socjalnego (przy rozważeniu całokształtu okoliczności uzasadniających przyznanie lub odmowę) podejmuje Kierownik Miejsko-Gminnego Ośrodka Pomocy Społecznej.\*

§ 3. Usługi opiekuńcze przysługują nieodpłatnie świadczeniobiorcom, których dochód netto na osobę samotną i w rodzinie nie przekracza kryterium dochodowego ustalonego zgodnie z art. 8 ust. 1 ustawy o pomocy społecznej.

§ 4. Osoby nie spełniające warunku, o którym mowa w § 3 zwracają wydatki za usługi opiekuńcze na zasadach określonych w tabeli stanowiącej załącznik do niniejszej uchwały.

§ 5. Upoważnia się Kierownika Miejsko-Gminnego Ośrodka Pomocy Społecznej do podwyższania, obniżenia bądź całkowitego zwolnienia z odpłatności za przyznane usługi opiekuńcze jak również dochodzenia zwrotu poniesionych wydatków od osób zobowiązanych do alimentacji, których sytuacja materialno-bytowa to uzasadnia.

§ 6. Wysokość kosztu jednej godziny usług opiekuńczych i specjalistycznych usług opiekuńczych na wniosek Kierownika Miejsko-Gminnego Ośrodka Pomocy Społecznej zatwierdza Burmistrz Kisielic.

§ 7. Odpłatność za usługi pobierana jest przez Miejsko-Gminny Ośrodek Pomocy Społecznej w Kisielicach w terminie do 20-tego następnego miesiąca i będzie przekazywana na konto Urzędu Miejskiego w Kisielicach.

§ 8. Traci moc uchwała Nr XXVI/13/97 Rady Miejskiej w Kisielicach z dnia 29 kwietnia 1997 r. w sprawie określenia szczegółowych zasad przyznawania i odpłatności za usługi opiekuńcze oraz częściowego lub całkowitego zwolnienia od opłat jak również tryb ich pobierania.

§ 9. Uchwała wchodzi w życie po upływie 14 dni od dnia ogłoszenia w Dzienniku Urzędowym Województwa Warmińsko-Mazurskiego, przy czym Wobec osób już uprawnionych na dotychczasowych zasadach uchwała obowiązywać będzie od dnia 1 stycznia 2007 roku.

Przewodniczący Rady Miejskiej w Kisielicach  
Janusz S. Więcek

\* Wojewoda Warmińsko-Mazurski stwierdził nieważność  
- rozstrzygnięcie nadzorcze NK.0911-416/06 z dnia 5 grudnia 2006 r.