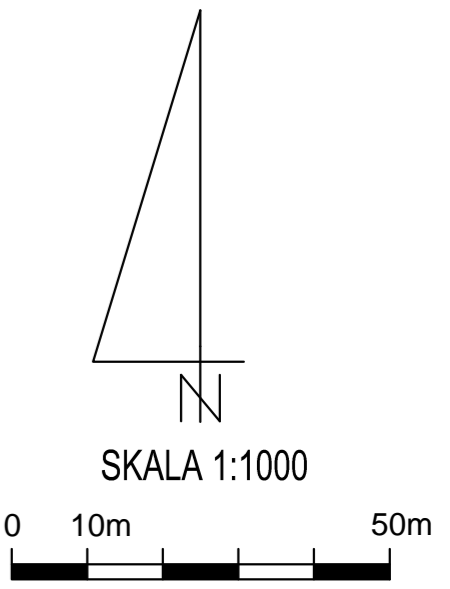
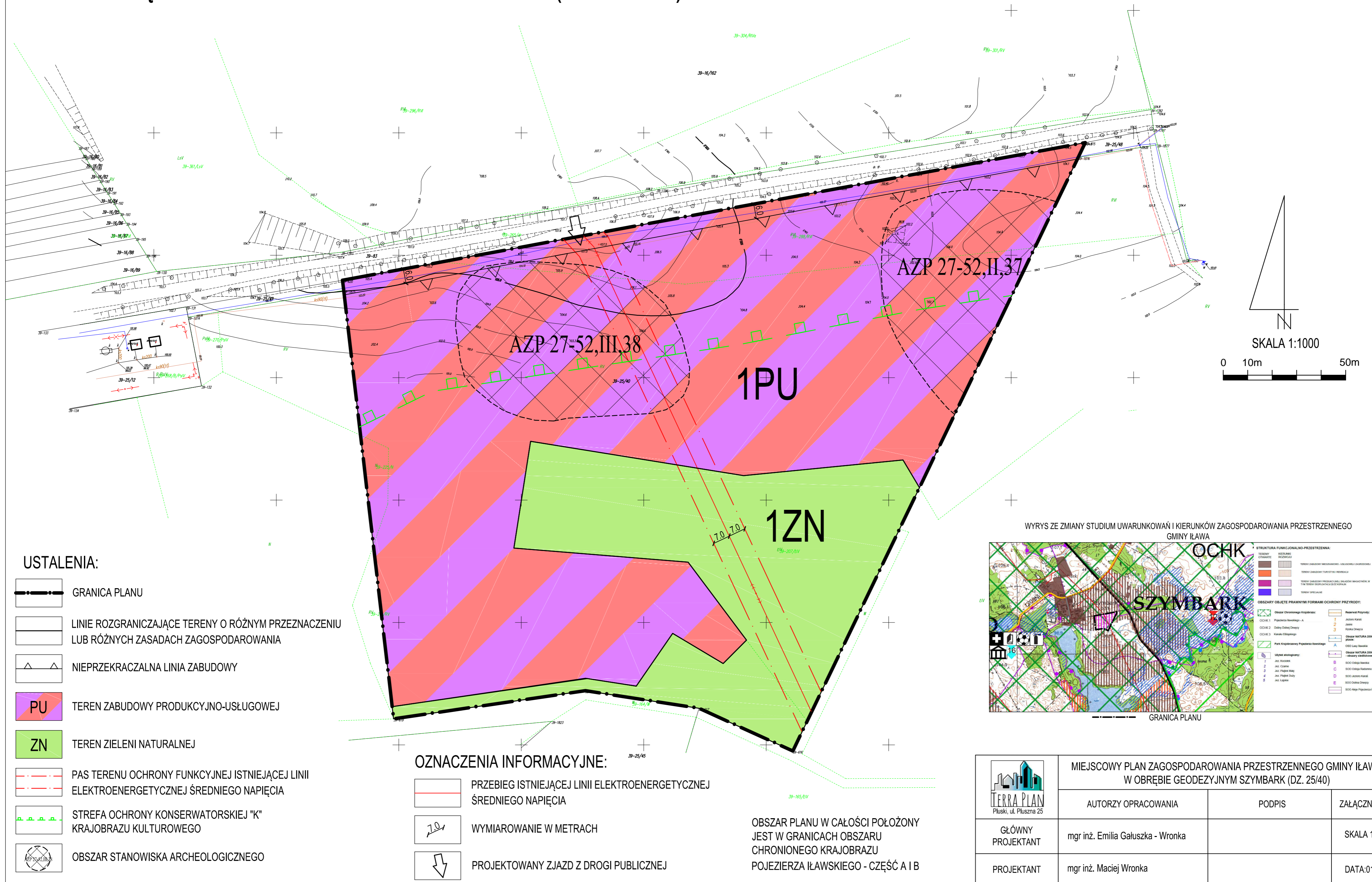


# MIEJSCOWY PLAN ZAGOSPODAROWANIA PRZESTRZENNEGO GMINY IŁAWA W OBRĘBIE GEODEZYJNYM SZYMBARK (DZ. 25/40)

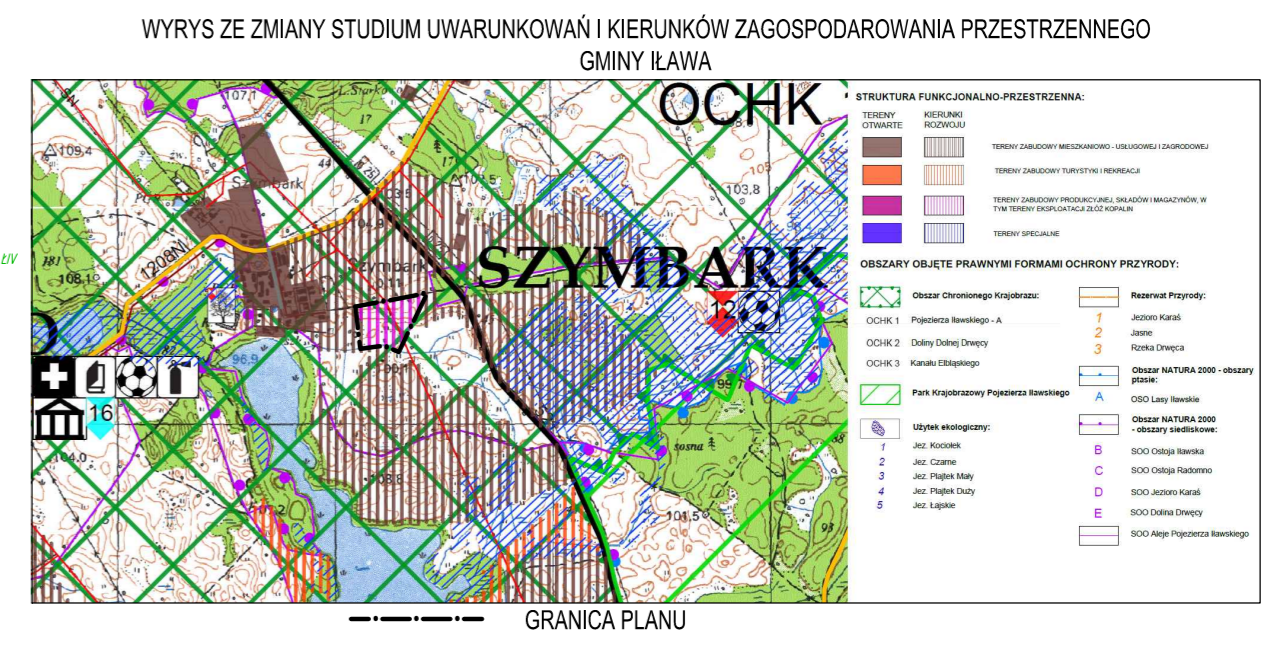
ZAŁĄCZNIK NR 1  
DO UCHWAŁY NR ...  
RADY GMINY IŁAWA  
Z DNIA ...



- USTALENIA:**
- GRANICA PLANU
  - LINIE ROZGRANICZAJĄCE TERENY O RÓŻNYM PRZEZNACZENIU LUB RÓŻNYCH ZASADACH ZAGOSPODAROWANIA
  - NIEPRZEKRACZALNA LINIA ZABUDOWY
  - PU** TEREN ZABUDOWY PRODUKCYJNO-USŁUGOWEJ
  - ZN** TEREN ZIELENI NATURALNEJ
  - PAS TERENU OCHRONY FUNKCYJNEJ ISTNIEJĄCEJ LINII ELEKTROENERGETYCZNEJ ŚREDNIEGO NAPIĘCIA
  - STREFA OCHRONY KONSERWATORSKIEJ "K" KRAJOBRAZU KULTUROWEGO
  - OBSZAR STANOWISKA ARCHEOLOGICZNEGO

- OZNACZENIA INFORMACYJNE:**
- PRZEBIEG ISTNIEJĄCEJ LINII ELEKTROENERGETYCZNEJ ŚREDNIEGO NAPIĘCIA
  - WYMIAROWANIE W METRACH
  - PROJEKTOWANY ZJAZD Z DROGI PUBLICZNEJ

OBSZAR PLANU W CAŁOŚCI POŁOŻONY JEST W GRANICACH OBSZARU CHRONIONEGO KRAJOBRAZU POJEZIERZA IŁAWSKIEGO - CZĘŚĆ A I B



 Pluski, ul. Pluszna 25	MIEJSCOWY PLAN ZAGOSPODAROWANIA PRZESTRZENNEGO GMINY IŁAWA W OBRĘBIE GEODEZYJNYM SZYMBARK (DZ. 25/40)		
	AUTORZY OPRACOWANIA	PODPIS	ZAŁĄCZNIK NR 1
GLÓWNY PROJEKTANT	mgr inż. Emilia Gałuszka - Wronka		SKALA 1:1000
PROJEKTANT	mgr inż. Maciej Wronka		DATA: 01.2021