






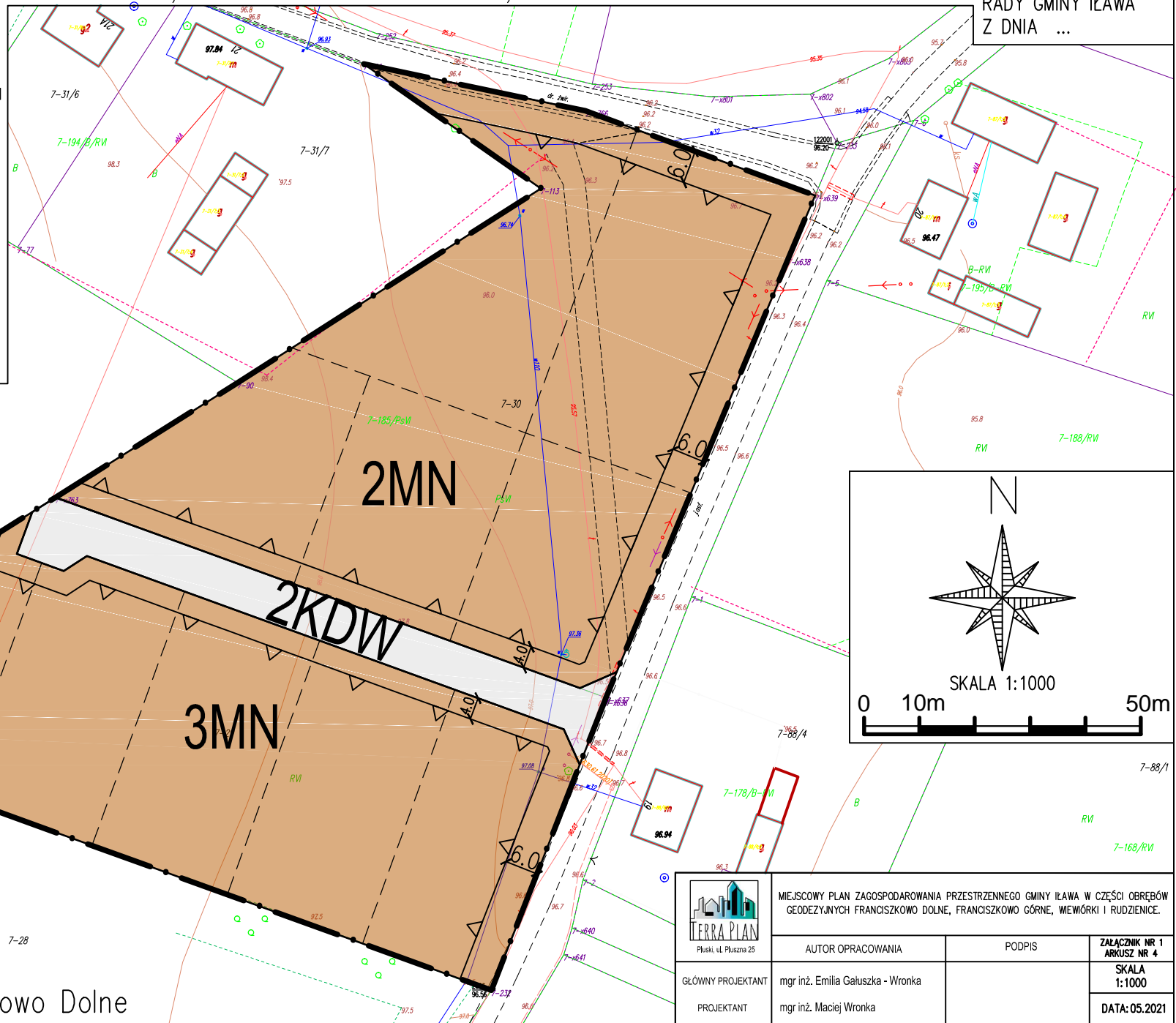


# MIEJSCOWY PLAN ZAGOSPODAROWANIA PRZESTRZENNEGO GMINY IŁAWA W CZĘŚCI OBRĘBÓW GEODEZYJNYCH FRANCISZKOWO DOLNE, FRANCISZKOWO GÓRNE, WIEWIÓRKI I RUDZIENICE.

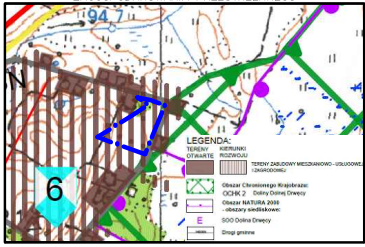
ZAŁĄCZNIK NR 1  
ARKUSZ NR 4  
DO UCHWAŁY NR ...  
RADY GMINY IŁAWA  
Z DNIA ...

## USTALENIA:

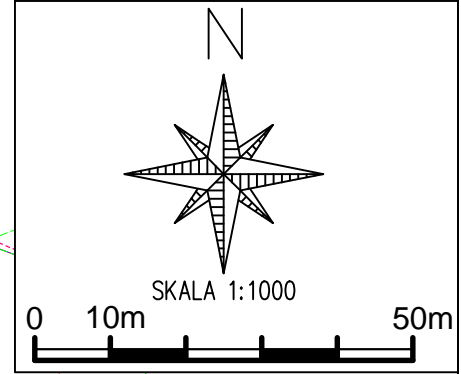
-  GRANICA PLANU
-  LINIE ROZGRANICZAJĄCE TERENY O RÓŻNYM PRZEZNACZENIU LUB RÓŻNYCH ZASADACH ZAGOSPODAROWANIA
-  NIEPRZEKACZALNA LINIA ZABUDOWY
-  MN TERENY ZABUDOWY MIESZKANIOWEJ JEDNORODZINNEJ
-  KDW TERENY DRÓG WEWNĘTRZNYCH
-  OZNACZENIA INFORMACYJNE:  
PROPONOWANY PODZIAŁ NA DZIAŁKI
-  WYMIAROWANIE W METRACH




WYRYS ZE ZMIANY STUDIUM UWARUNKOWAŃ I KIERUNKÓW ZAGOSPODAROWANIA PRZESTRZENNEGO



GRANICA PLANU



obręb geodezyjny Franciszkowo Dolne

 Pluski, ul. Piłsna 25	MIEJSCOWY PLAN ZAGOSPODAROWANIA PRZESTRZENNEGO GMINY IŁAWA W CZĘŚCI OBRĘBÓW GEODEZYJNYCH FRANCISZKOWO DOLNE, FRANCISZKOWO GÓRNE, WIEWIÓRKI I RUDZIENICE.		ZAŁĄCZNIK NR 1 ARKUSZ NR 4
	AUTOR OPRACOWANIA	PODPIS	SKALA 1:1000
GŁÓWNY PROJEKTANT	mgr inż. Emilia Gałuszka - Wronka		DATA: 05.2021
PROJEKTANT	mgr inż. Maciej Wronka		