


# MIEJSCOWY PLAN ZAGOSPODAROWANIA PRZESTRZENNEGO GMINY IŁAWA W CZĘŚCI OBREBÓW GEODEZYJNYCH FRANCISZKOWO DOLNE, FRANCISZKOWO GÓRNE, WIEWIÓRKI I RUDZIENICE.

ZAŁĄCZNIK NR 1  
 ARKUSZ NR 5  
 DO UCHWAŁY NR ...  
 RADY GMINY IŁAWA  
 Z DNIA ...



SKALA 1:1000  
 0 10m 50m

WYRYS ZE ZMIANY STUDIUM UWARUNKOWAŃ I KIERUNKÓW ZAGOSPODAROWANIA PRZESTRZENNEGO



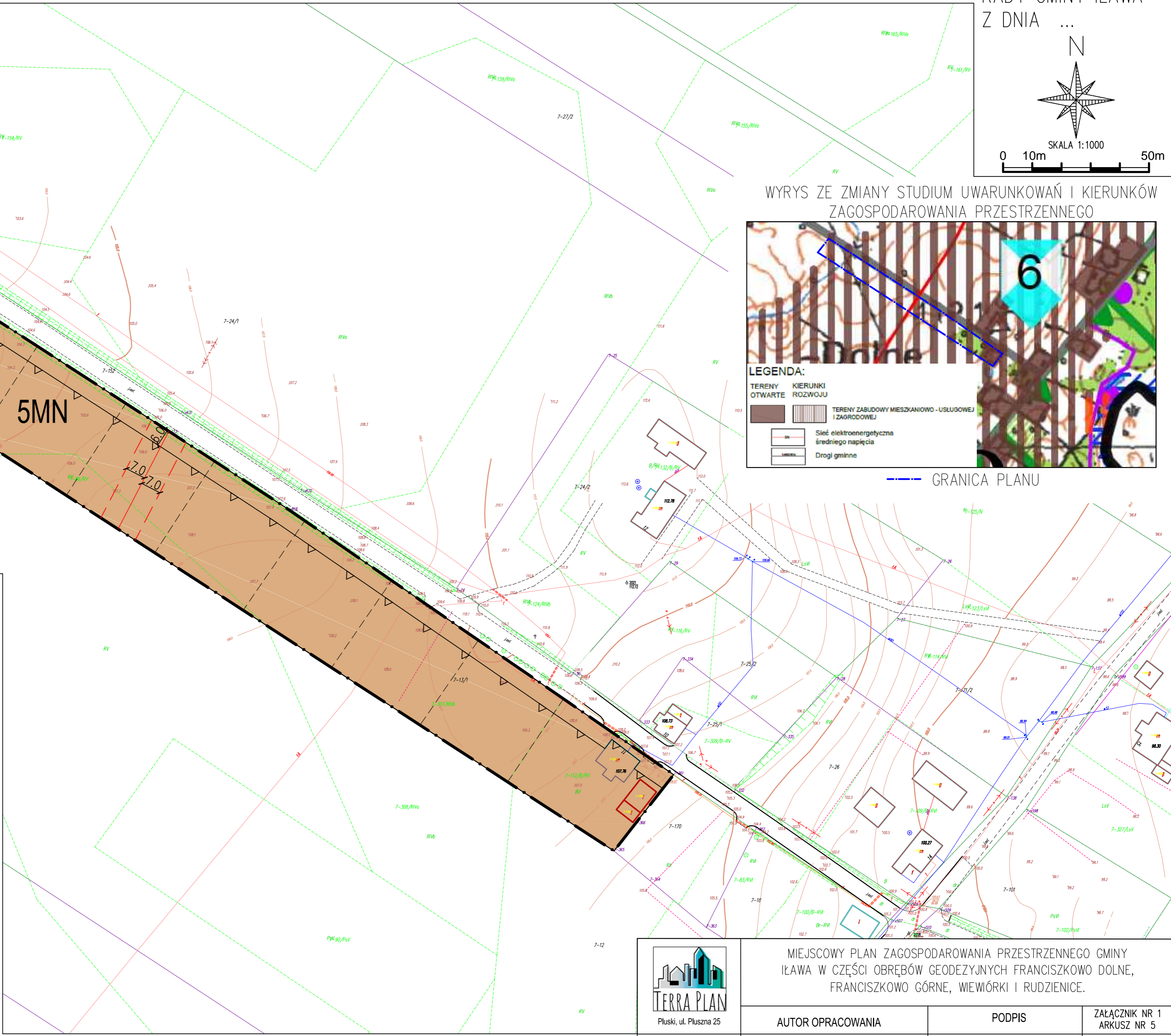
**LEGENDA:**

- TERENY OTWARTE
- KIERUNKI ROZWOJU
- TERENY ZABUDOWY MIESZKANIOWO-USŁUGOWEJ I ZAGRODOWEJ
- Sieć elektroenergetyczna średniego napięcia
- Drogi gminne


GRANICA PLANU

**USTALENIA:**

- GRANICA PLANU
- LINIE ROZGRANICZAJĄCE TERENY O RÓŻNYM PRZEZNACZENIU LUB RÓŻNYCH ZASADACH ZAGOSPODAROWANIA
- NIEPRZEKRACZALNA LINIA ZABUDOWY
- MN** TERENY ZABUDOWY MIESZKANIOWEJ JEDNORODZINNEJ
- W** TEREN ROWU MELIORACYJNEGO
- PAS TERENU OCHRONY FUNKCYJNEJ WOKÓŁ LINII ELEKTROENERGETYCZNEJ ŚREDNIEGO NAPIĘCIA
- OZNACZENIA INFORMACYJNE:**
- PRZEBIEG ISTNIEJĄCEJ LINII ELEKTROENERGETYCZNEJ ŚREDNIEGO NAPIĘCIA
- PROPONOWANY PODZIAŁ NA DZIAŁKI
- 10.0 WYMIAROWANIE W METRACH



obręb geodezyjny Franciszkowo Dolne

|   |  |        |                               |
|---|--|--------|-------------------------------|
| <br>Pluski, ul. Pluszna 25 | MIEJSCOWY PLAN ZAGOSPODAROWANIA PRZESTRZENNEGO GMINY IŁAWA W CZĘŚCI OBREBÓW GEODEZYJNYCH FRANCISZKOWO DOLNE, FRANCISZKOWO GÓRNE, WIEWIÓRKI I RUDZIENICE. |        |                               |
|   | AUTOR OPRACOWANIA  | PODPIS | ZAŁĄCZNIK NR 1<br>ARKUSZ NR 5 |
| GŁÓWNY PROJEKTANT   | mgr inż. Emilia Gałuszka - Wronka  |        | SKALA<br>1:1000               |
| PROJEKTANT  | mgr inż. Maciej Wronka   |        | DATA: 05.2021                 |