
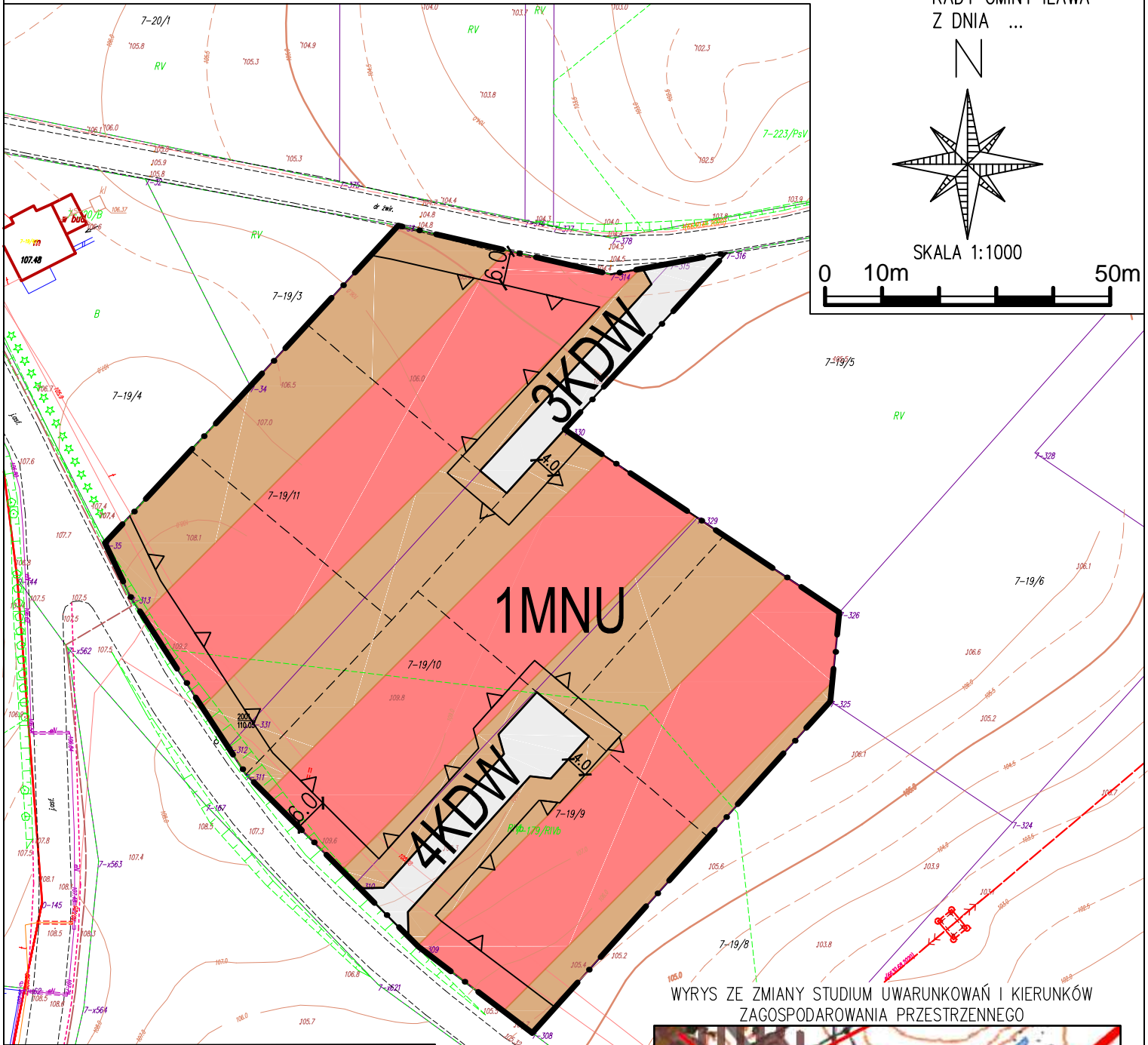


MIEJSCOWY PLAN ZAGOSPODAROWANIA PRZESTRZENNEGO GMINY IŁAWA
W CZĘŚCI OBRĘBÓW GEODEZYJNYCH FRANCISZKOWO DOLNE,
FRANCISZKOWO GÓRNE, WIEWIÓRKI I RUDZIENICE.

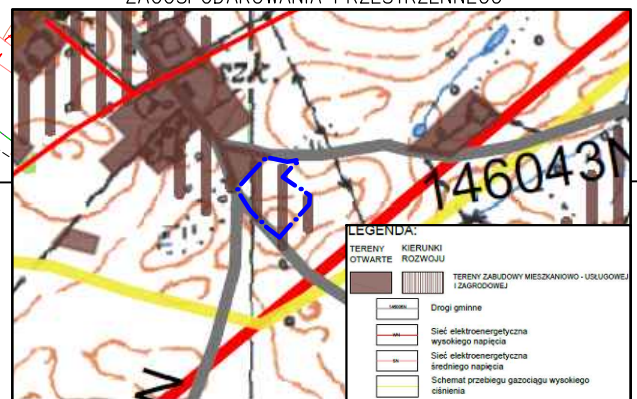
ZAŁĄCZNIK NR 1
ARKUSZ NR 6
DO UCHWAŁY NR ...
RADY GMINY IŁAWA
Z DNIA ...



SKALA 1:1000
0 10m 50m



WYRYS ZE ZMIANY STUDIUM UWARUNKOWAŃ I KIERUNKÓW
ZAGOSPODAROWANIA PRZESTRZENNEGO



USTALENIA:

- GRANICA PLANU
- LINIE ROZGRANICZAJĄCE TERENY O RÓŻNYM PRZEZNACZENIU LUB RÓŻNYCH ZASADACH ZAGOSPODAROWANIA
- NIEPRZEKRACZALNA LINIA ZABUDOWY
- TERENY ZABUDOWY MIESZKANIOWO-USŁUGOWEJ
- TERENY DRÓG WEWNĘTRZNYCH

OZNACZENIA INFORMACYJNE:

- PROPONOWANY PODZIAŁ NA DZIAŁKI
- WYMIAROWANIE W METRACH

obręb geodezyjny Franciszkowo Dolne

 Pluski, ul. Piłsudna 25	MIEJSCOWY PLAN ZAGOSPODAROWANIA PRZESTRZENNEGO GMINY IŁAWA W CZĘŚCI OBRĘBÓW GEODEZYJNYCH FRANCISZKOWO DOLNE, FRANCISZKOWO GÓRNE, WIEWIÓRKI I RUDZIENICE.		ZAŁĄCZNIK NR 1 ARKUSZ NR 6
	GŁÓWNY PROJEKTANT mgr inż. Emilia Gałuszka - Wronka	AUTORZY OPRAWOWANIA mgr inż. Maciej Wronka	PODPIS