

ZARZĄDZENIE NR 84/2019
WÓJTA GMINY IŁAWA

z dnia 7 października 2019 r.

w sprawie wyrażenia zgody na ustanowienie służebności przesyłu na rzecz ENERGA - OPERATOR Spółka Akcyjna.

Na podstawie art. 30 ust. 1 i ust.2 pkt 3) ustawy z dnia 8 marca 1990 r. o samorządzie gminnym (jednolity tekst: Dz. U. z 2019 r. poz. 506 z późn. zm.) oraz zgodnie z postanowieniami zawartymi w treści §3 ust. 1, §23 ust. 1 pkt 2), ust. 6) uchwały Nr XXI/195/2012 Rady Gminy Iława z dnia 29 czerwca 2012 r. w sprawie określenia zasad gospodarowania nieruchomościami będącymi własnością Gminy, w tym w szczególności zasad nabywania, zbywania, obciążania oraz wydzierżawiania lub wynajmowania nieruchomości wchodzących w skład zasobu nieruchomości Gminy Iława zarządzam, co następuje:

§ 1. Wyraża się zgodę na obciążenie nieruchomości stanowiących własność Gminy Iława, oznaczonych w ewidencji gruntów i budynków jako działki o numerach 236 i 237, położonych w obrębie geodezyjnym Nowa Wieś, KW EL11/00022261/4 i EL11/00029387/2, służebnością przesyłu na rzecz ENERGA - OPERATOR Spółka Akcyjna z siedzibą w Gdańsku przy ul. Marynarki Polskiej 130, 80-557 Gdańsk, Oddział w Olsztynie przy ul. Tuwima 6, w postaci linii kablowej 0,4 kV, na czas nieokreślony, zgodnie z lokalizacją określoną na mapie sytuacyjnej, stanowiącej załącznik do Zarządzenia.

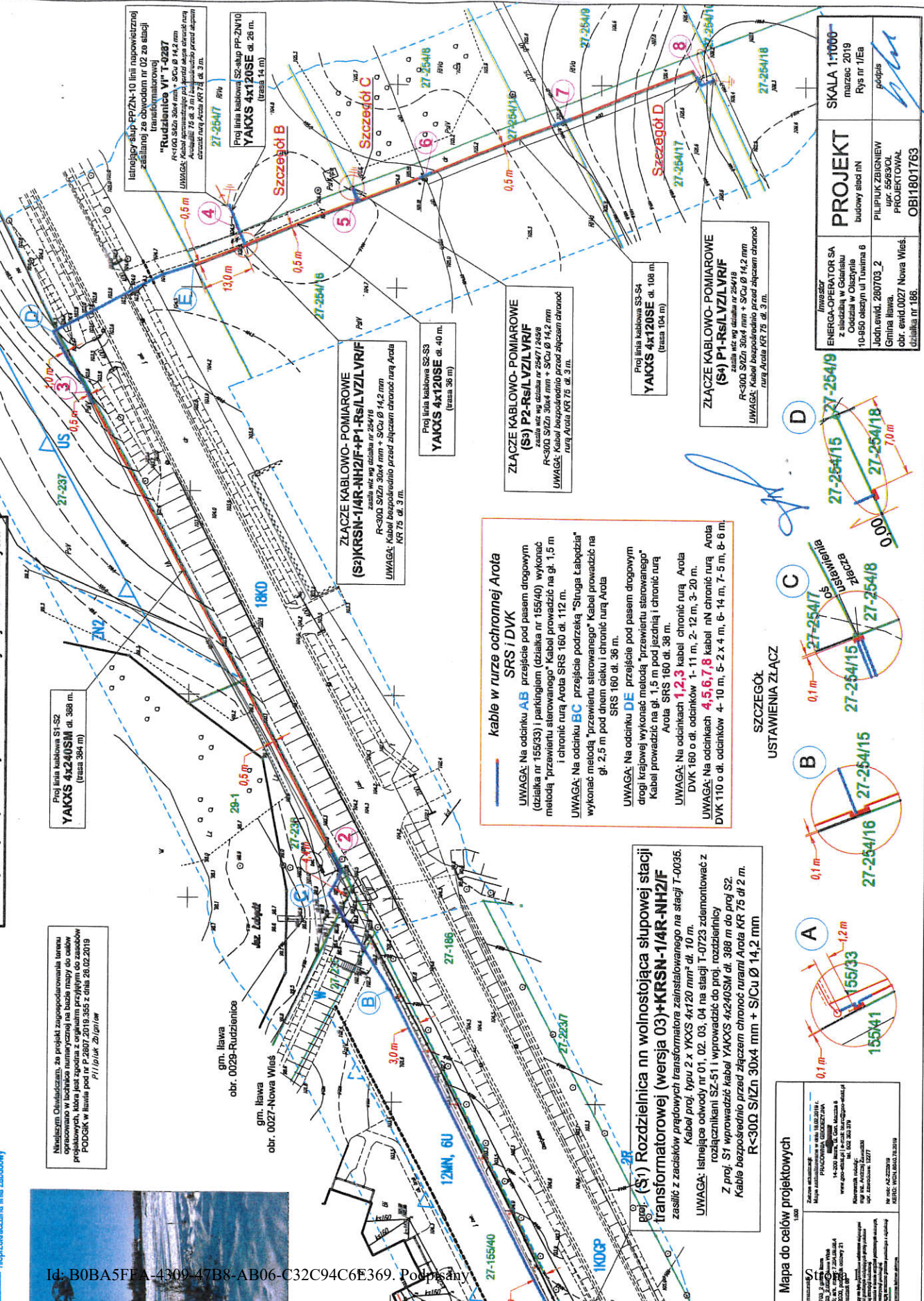
§ 2. Ustanowienie służebności nastąpi za jednorazowym wynagrodzeniem w wysokości 2.210,00 zł +VAT.

§ 3. Zarządzenie stanowi podstawę do zawarcia umowy notarialnej o ustanowieniu służebności przesyłu określonej w §1.


§ 4. Zarządzenie wchodzi w życie z dniem podpisania.

Wójt

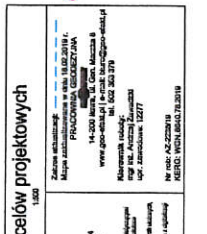
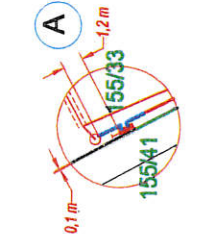
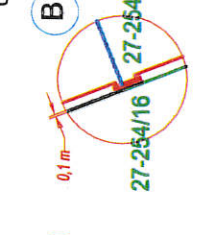
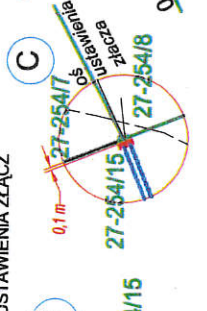

mgr inż. Krzysztof Harmaciński



Niniejszym Oświadczam, że projekt zagospodarowania terenu oraz wykonanie robót inwestycyjnych na bazie mapy do celów projektowych, która jest załącznikiem nr 1 do niniejszego PODZIAKU w Iławie pod nr P-2607.2019.355 z dnia 20.02.2019 P.II/1p/uk. 20/2019/ew



SKALA 1:1000 marzec 2019 Rys nr 1/Ea podpis	
PROJEKT budowy stacji nN	
Inwestor: ENERGA OPERATOR SA z siedzibą w Cieluchach Okręgowa Organizacja 10-050 oleszyn ul. Tuwima 6	Projektant: PIŁIUK ZBIGNIEW ul. Sępczyci PROJEKTOWAL OBI1601763
Jedn. ewid. 260703_2 Gmina Iława. obr. ewid.0027 Nowa Wieś. działka nr 186.	Podpis:



**SZCZEGÓŁ
USTAWIENIA ZŁĄCZ**

kable w rurze ochronnej Arota

UWAGA: Na odcinku AB przejście pod pasem drogowym (działka nr 155/33) i parkingiem (działka nr 155/40) wykonać metodą "przewietru sterowanego". Kabel prowadzić na gł. 1,5 m i chronić rurą Arota SRS 160 ok. 112 m.

UWAGA: Na odcinku BC przejście podprzekł "Struga Łąkoźsia" wykonać metodą "przewietru sterowanego". Kabel prowadzić na gł. 2,5 m pod dnem cieku i chronić rurą Arota SRS 160 ok. 36 m.

UWAGA: Na odcinku DE przejście pod pasem drogowym drogi krajowej wykonaną metodą "przewietru sterowanego". Kabel prowadzić na gł. 1,5 m pod jezdnią i chronić rurą Arota SRS 160 ok. 36 m.

UWAGA: Na odcinkach 1,2,3 kabel chronić rurą Arota DVK 110 o dł. odcinków 1-11 m, 2-12 m, 3-20 m.

UWAGA: Na odcinkach 4,5,6,7,8 kabel nN chronić rurą Arota DVK 110 o dł. odcinków 4-10 m, 5-2 x 4 m, 6-14 m, 7-5 m, 8-6 m.

proj. (S1) Rozdzielnica nn wolnostojąca słupowej stacji transformatorowej (wersja 03)+KRSN-1/4R-NH2IF

zasilić z zacisków prądowych transformatora zainstalowanego na stacji T-0035. Kabel proj. typu 2 x YKXS 4x120 mm² ok. 70 m.

UWAGA: Istniejące odwoły nr 01. 03. 04 na stacji T-0723 zdemontować z rozdzielnicami SZ-51 i wprowadzić do proj. rozdzielnicę Z proj. S1 wprowadzić kabel YAKXS 4x240SM ok. 388 m do proj S2. Kabel bezpośrednio przed złączem chronić rurami Arota KR 75 ok. 2 m.

R-300 SiłZn 30x4 mm + SiCu Ø 14,2 mm

Mapa do celów projektowych 1:1000 Data aktualizacji: 14.03.2019 r. Mapa aktualizowana w dniu 14.03.2019 r. PROJEKTOWALNA 14-200 Iława, ul. Gł. Mazowiec 11 www.projektowna.pl NIP: 62-220-231 REGON: 142029-11 KRS: 000029179 NIP: 62-220-231 REGON: 142029-11 KRS: 000029179
